

PIANO COMUNALE DELLE **COSTE**

Legge Regionale 17/2015

Ufficio Tecnico Comunale
Ing. Adriano LEONE - Responsabile Procedimento

Redazione a cura di:
Arch. Daniele MANNI - Progettista

Pian. Territ. Massimo D'AMBROSIO - collaborazione

Commissario ad acta
Ing. Tommaso FARENGA

novembre 2018

PARTE A - Elaborati di analisi

A.1 RICOGNIZIONE FISICO-GIURIDICA DEL DEMANIO MARITTIMO

A.1.1 Suddivisione della costa in Unità e Sub-unità Fisiografiche

A.1.2 Classificazione normativa

A.1.3 Zonizzazione della fascia demaniale marittima

A.1.4 Individuazione delle aree sottoposte a vincolo idrogeologico

A.1.5 Individuazione delle aree naturali protette e dei vincoli ambientali

A.1.6 Individuazione delle aree sottoposte a vincoli territoriali

A.1.7 Classificazione del litorale, rispetto ai caratteri morfologici

A.1.10 Rappresentazione dello stato giuridico della fascia demaniale marittima

A.1.11 Individuazione delle opere di urbanizzazione, delle strutture fisse e delle recinzioni esistenti

A.1.12 Individuazione dei sistemi di accesso e di parcheggio esistenti

A.1.1 Suddivisione della costa in unità e sub-unità fisiografiche

Rappresenta i limiti laterali lungo il litorale delle Unità (UF) e delle Sub-Unità (UF) Fisiografiche individuate per la costa pugliese.

Per unità fisiografiche si intendono tratti di costa, che sottendono uno o più corsi d'acqua dove i sedimenti ed i materiali che formano o contribuiscono a formare la costa presentano movimenti confinati all'interno dei limiti dell'unità stessa; o hanno scambi con l'esterno in misura non influenzata da quanto accade alla restante parte del litorale.

Di conseguenza, tra UF adiacenti gli scambi di sedimenti sono da considerarsi nulli (pertanto le foci fluviali e torrentizie non possono rappresentarne i limiti. Insieme alle "unità fisiografiche naturali" sono state considerate anche le "unità fisiografiche antropiche", ossia quei tratti di costa compresi tra un promontorio e un'opera a mare, portuale o di difesa, le cui estremità sono realizzate su fondali con profondità tali da non consentire l'ingresso e/o l'uscita di sedimenti: questo ulteriore parametro legato alla morfologia della spiaggia sommersa individua l'estensione verso il largo (estensione della fascia attiva delle UF) come i punti di inserzione tra la linea di costa e l'isobata dei 10 m, (sebbene successioni di promontori e baie di breve estensione con profondità sottocosta anche superiori ai 10 m sono comunque state identificate come un'unica UF), e viene definito *profondità di chiusura*.

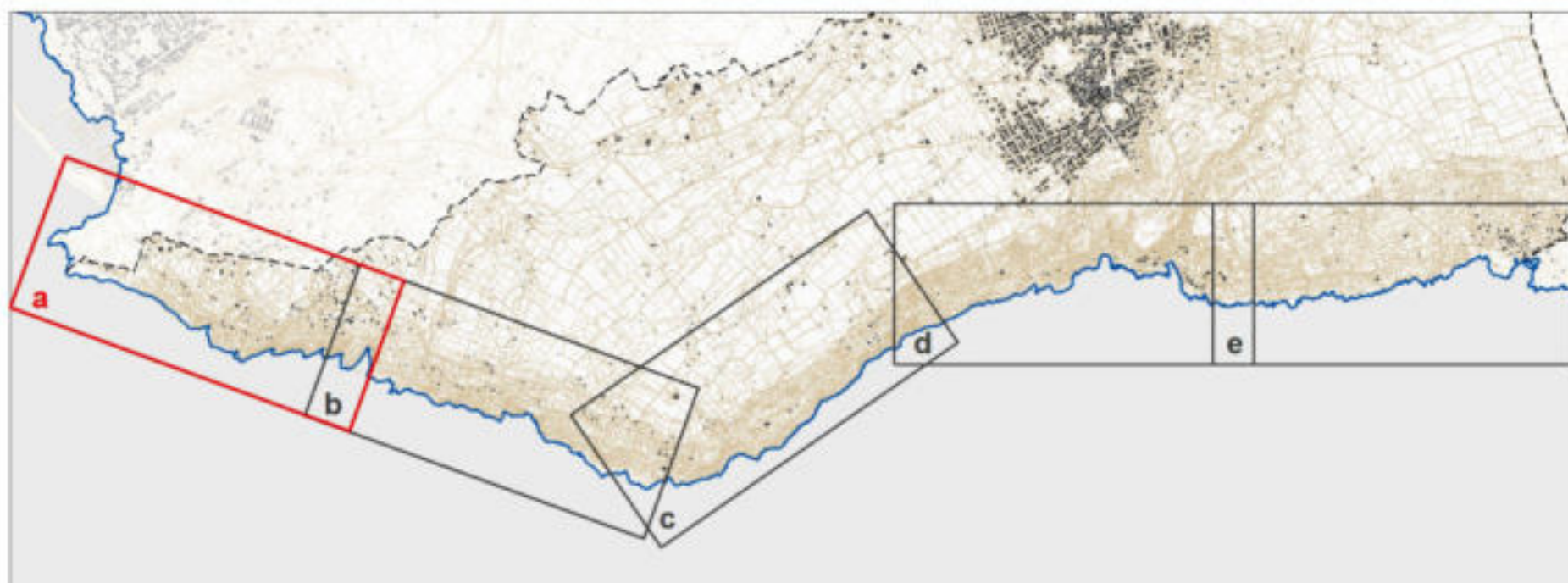
La presenza di tali opere a mare costituisce a tutti gli effetti degli sbarramenti del trasporto solido longitudinale.

Pertanto, all'interno di ogni unità fisiografica sono state individuate delle sub-unità delimitate o da piccoli promontori o da opere a mare le cui estremità sono realizzate su fondali con profondità superiore a quella di chiusura.

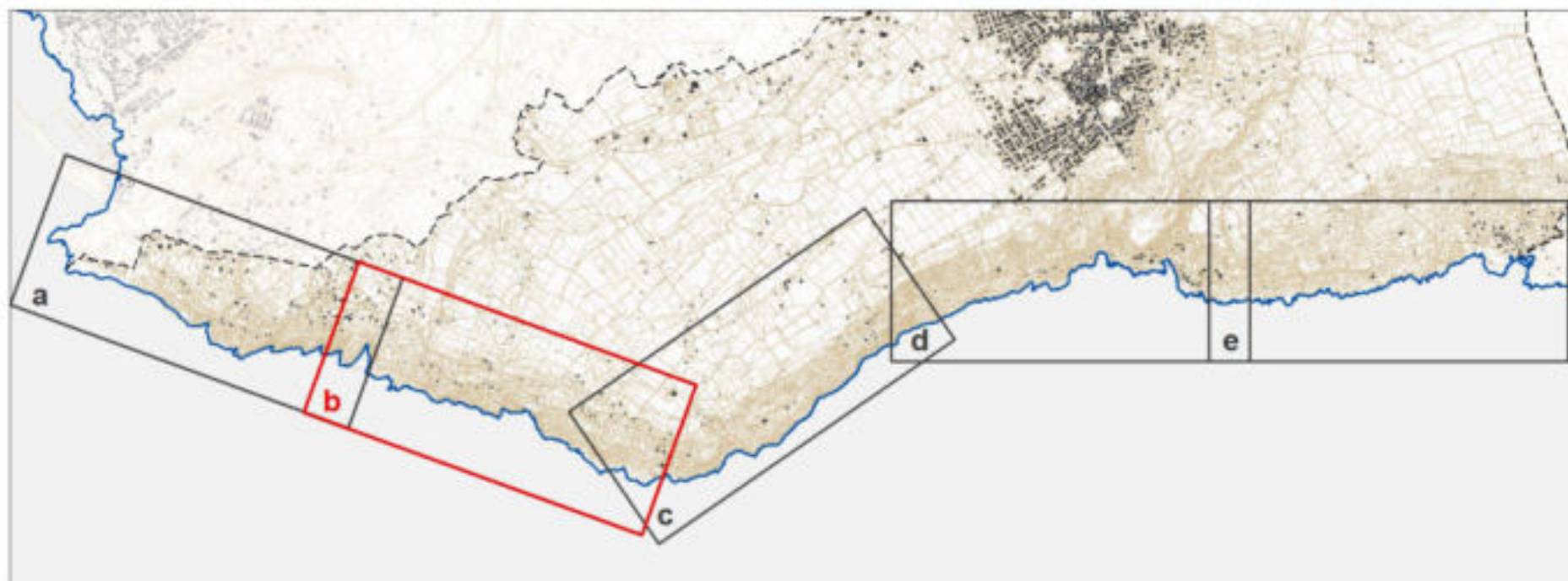
Strato informativo di riferimento: UNITA' FISIOGRAFICHE.SHP, contenente le unità fisiografiche e le sub-unità fisiografiche in cui è idealmente suddivisa la linea di costa in relazione al trasporto solido.

Descrizione del modello fisico: la tabella è di natura geometrica, e rappresenta lo strato informativo relativo alla suddivisione della costa in unità e sub-unità fisiografiche, cioè in porzioni di litorale in cui è confinato il trasporto di sedimenti. Gli oggetti geometrici sono lineari.

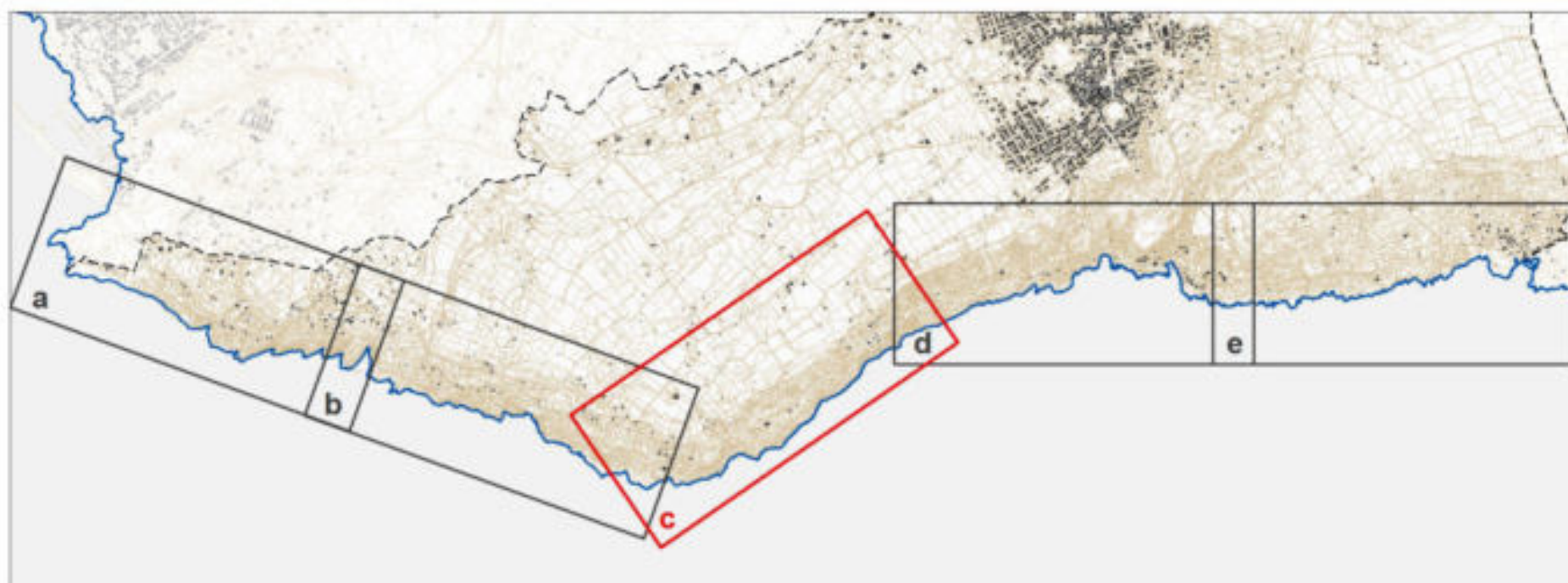
Regole di editing: lo strato informativo viene messo a disposizione da parte dell'Ufficio Demanio Marittimo.



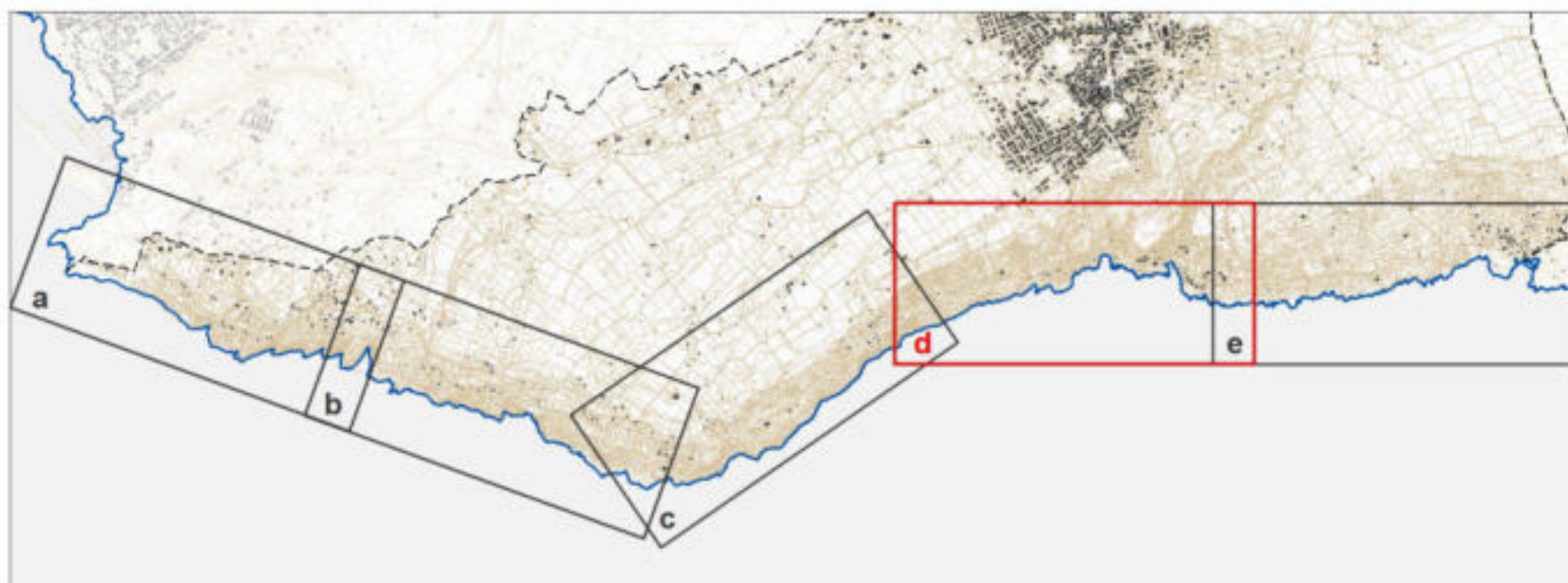
- Limite comunale
- Dividente demaniale 2018
- Unità Fisiografiche**
- Unità Fisiografica 5
- Sub-Unità Fisiografiche**
- Sub-Unità Fisiografica 5.1
- Sub-Unità Fisiografica 5.2



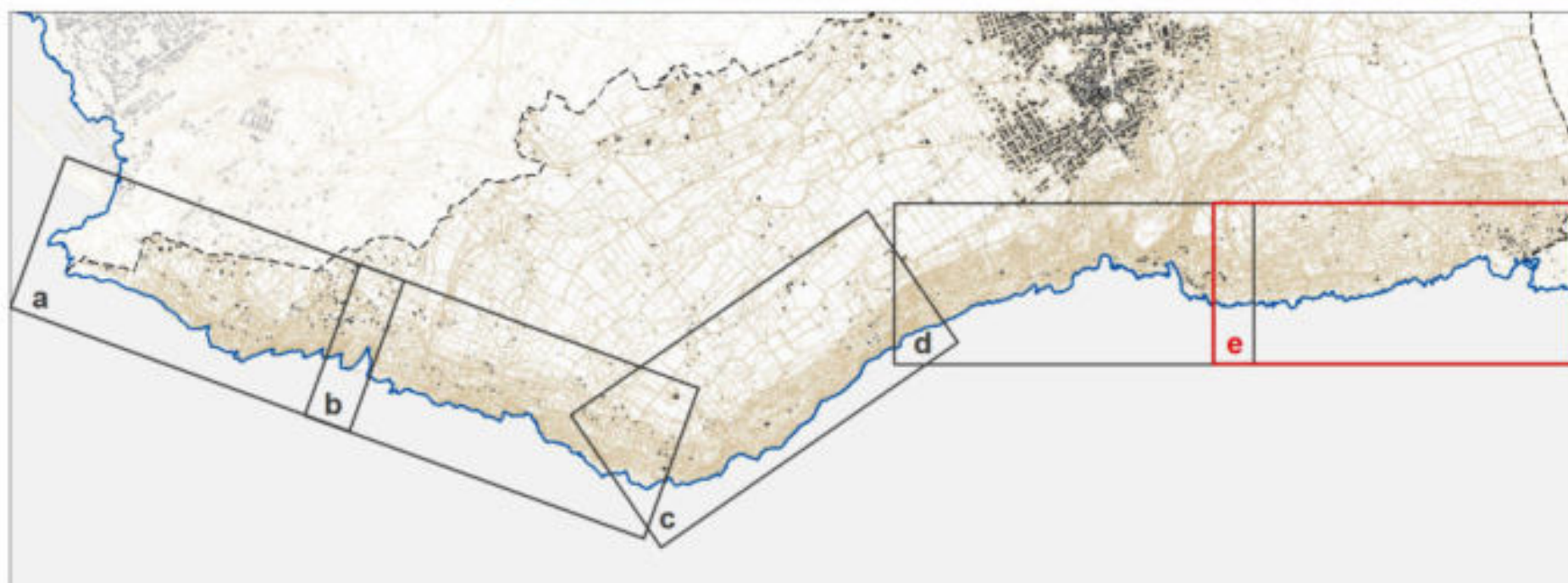
- Limite comunale
- Dividente demaniale 2018
- Unità Fisiografiche**
- Unità Fisiografica 5
- Sub-Unità Fisiografiche**
- Sub-Unità Fisiografica 5.1
- Sub-Unità Fisiografica 5.2



- Limite comunale
- Dividente demaniale 2018
- Unità Fisiografiche**
- Unità Fisiografica 5
- Sub-Unità Fisiografiche**
- Sub-Unità Fisiografica 5.1
- Sub-Unità Fisiografica 5.2



- Limite comunale
- Dividente demaniale 2018
- Unità Fisiografiche**
- Unità Fisiografica 5
- Sub-Unità Fisiografiche**
- Sub-Unità Fisiografica 5.1
- Sub-Unità Fisiografica 5.2



- Limite comunale
- Dividente demaniale 2018
- Unità Fisiografiche**
- Unità Fisiografica 5
- Sub-Unità Fisiografiche**
- Sub-Unità Fisiografica 5.1
- Sub-Unità Fisiografica 5.2

A.1.2 Classificazione normativa

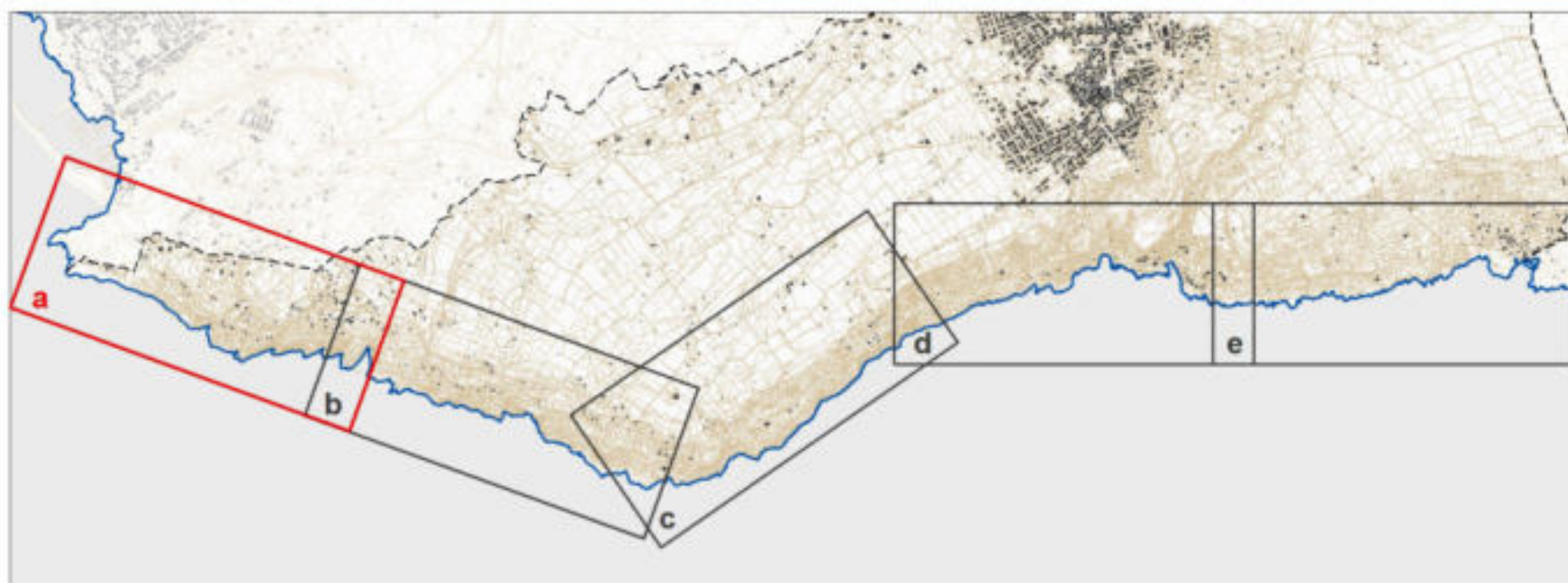
Rappresenta la specifica articolazione normativa di quanto descritto all'art. 6 delle NTA, in cui si individuano i livelli di classificazione delle aree costiere, dal più elevato al più basso.

Strato informativo di riferimento: CLASSIFICAZIONE_NORMATIVA.SHP

Descrizione del modello fisico: la tabella è di natura geometrica, e rappresenta lo strato informativo relativo alla suddivisione della linea di costa in tratti classificati in base a nove livelli di tutela, dal più elevato al più basso.

Gli oggetti geometrici sono lineari.

Regole di editing: lo strato informativo viene messo a disposizione da parte dell'Ufficio Demanio Marittimo.



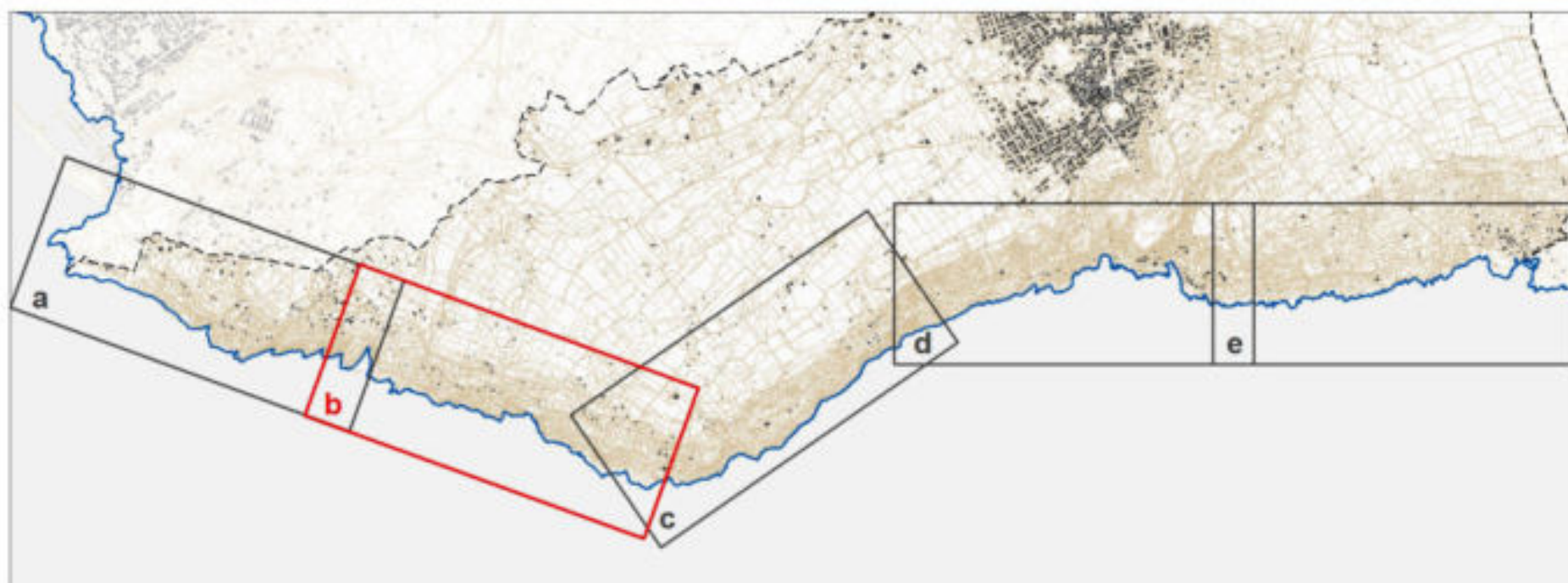
--- Limite comunale

----- Dividente demaniale 2018

Classificazione delle aree costiere

— C3S1 - Costa a bassa criticità e ad elevata sensibilità ambientale

— C3S2 - Costa a bassa criticità e media sensibilità ambientale



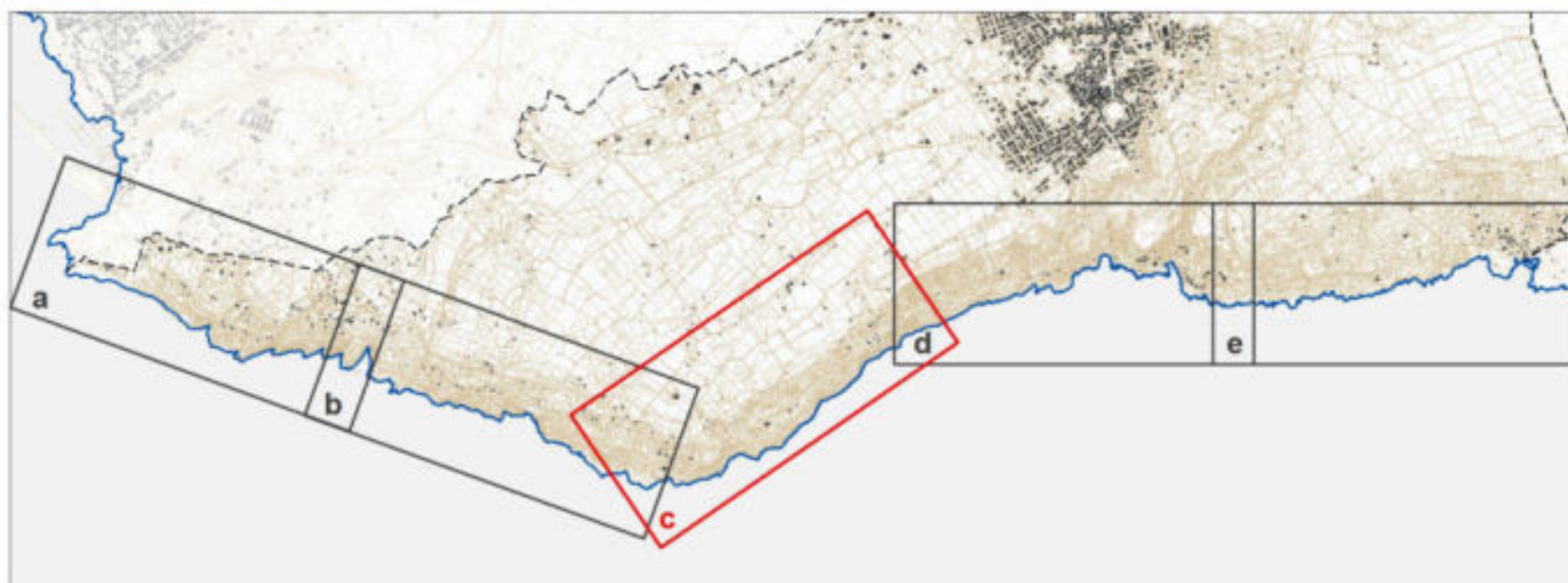
--- Limite comunale

----- Dividente demaniale 2018

Classificazione delle aree costiere

— C3S1 - Costa a bassa criticità e ad elevata sensibilità ambientale

— C3S2 - Costa a bassa criticità e media sensibilità ambientale



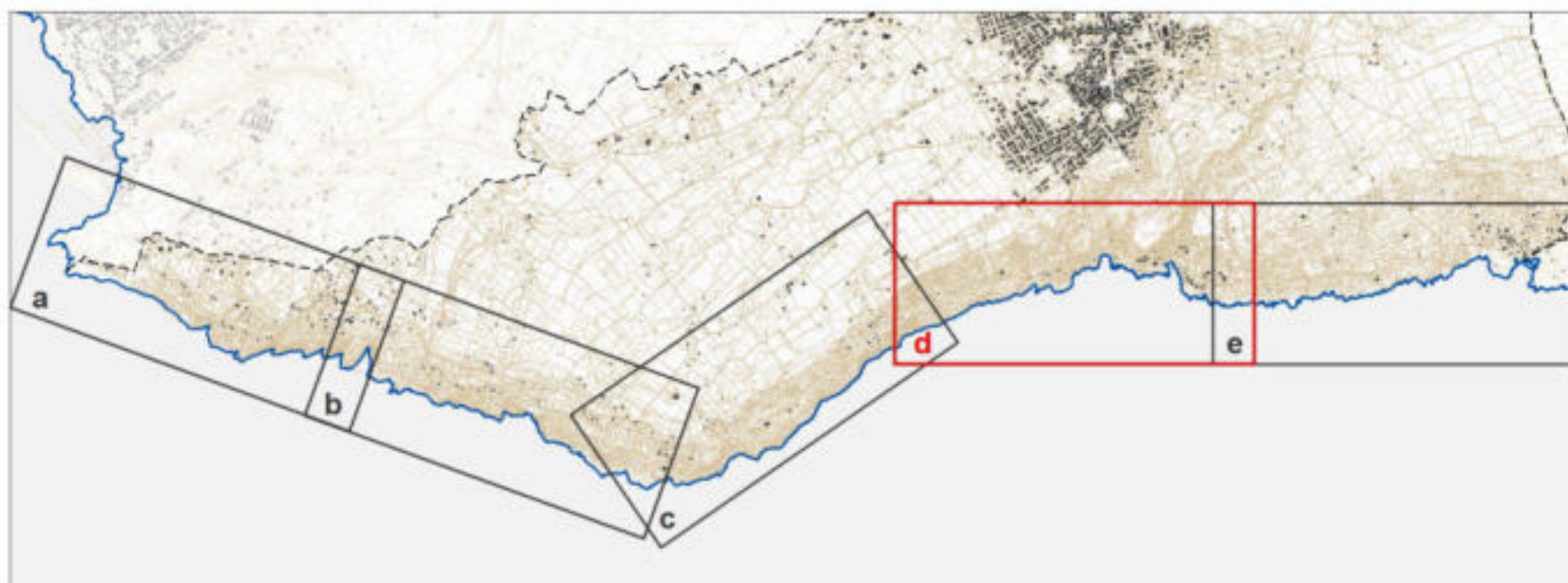
--- Limite comunale

----- Dividente demaniale 2018

Classificazione delle aree costiere

— C3S1 - Costa a bassa criticità e ad elevata sensibilità ambientale

— C3S2 - Costa a bassa criticità e media sensibilità ambientale



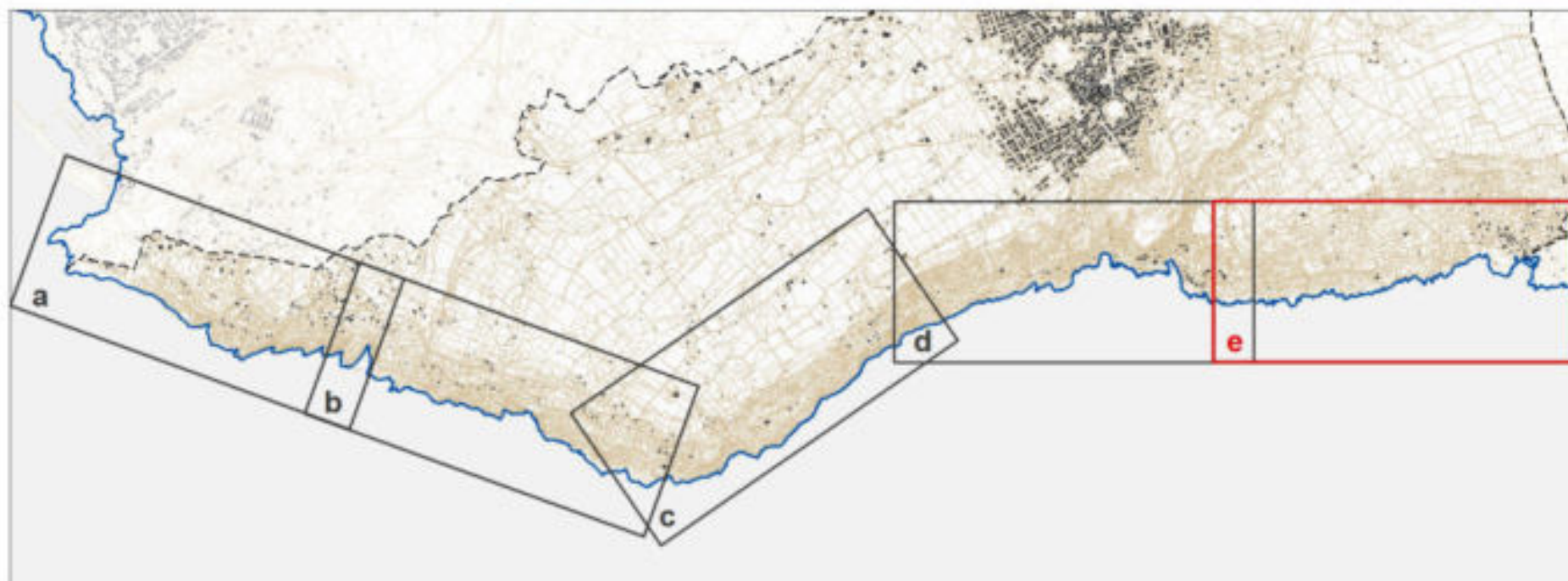
--- Limite comunale

----- Dividente demaniale 2018

Classificazione delle aree costiere

— C3S1 - Costa a bassa criticità e ad elevata sensibilità ambientale

— C3S2 - Costa a bassa criticità e media sensibilità ambientale



--- Limite comunale

----- Dividente demaniale 2018

Classificazione delle aree costiere

— C3S1 - Costa a bassa criticità e ad elevata sensibilità ambientale

— C3S2 - Costa a bassa criticità e media sensibilità ambientale

A.1.3 Zonizzazione della fascia demaniale marittima

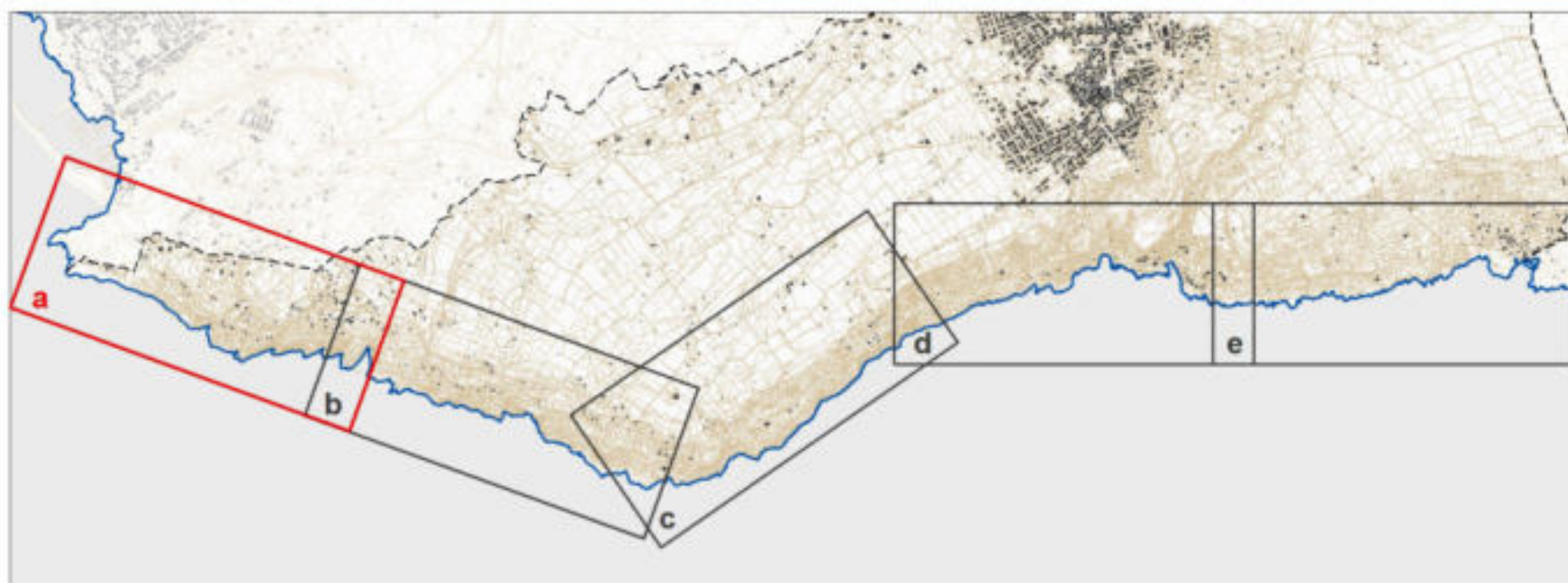
Rappresenta l'individuazione delle aree da classificare per competenza amministrativa, comprendenti:

- a. Aree del demanio marittimo e zone del mare territoriale espressamente dichiarate di interesse nazionale in relazione alla sicurezza dello Stato e alle esigenze della navigazione marittima, identificate dalla normativa e dalle intese Stato/Regione;
- b. Porti, o specifiche aree portuali, finalizzati alla difesa militare e alla sicurezza dello Stato (classificati di categoria I ai sensi della legge 28 gennaio 1994, n. 84);
- c. Aree del pubblico demanio marittimo e di zone del mare territoriale destinate all'utilizzazione per finalità di approvvigionamento di fonti di energia ex art. 104 lettera pp) del D. lgs. 31 marzo 1998, n. 112;
- d. Porti, o specifiche aree portuali, di rilevanza economica nazionale o internazionale (classificati di categoria II classi I e II, ai sensi della legge 28 gennaio 1994, n. 84) e, comunque, le aree portuali sede di Autorità portuali e relative circoscrizioni territoriali;
- e. Porti, o specifiche aree portuali, di rilevanza economica regionale e interregionale (porti soggetti alla pianificazione di settore ex lege 84/94, nonché porti turistici di competenza regionale, non soggetti a piano regolatore portuale ai sensi dell'art. 4, c. 3, lettera e) della medesima legge;
- f. Aree del demanio marittimo e zone del mare territoriale interessate dall'ambito della pianificazione costiera comunale.

Strato informativo di riferimento: ZONE_COMPETENZE.SHP, contenente la zonizzazione della fascia demaniale marittima, senza soluzione di continuità.

Descrizione del modello fisico: la tabella è di natura geometrica, e rappresenta lo strato informativo relativo all'individuazione delle aree da classificare per competenza amministrativa. Gli oggetti geometrici sono areali.

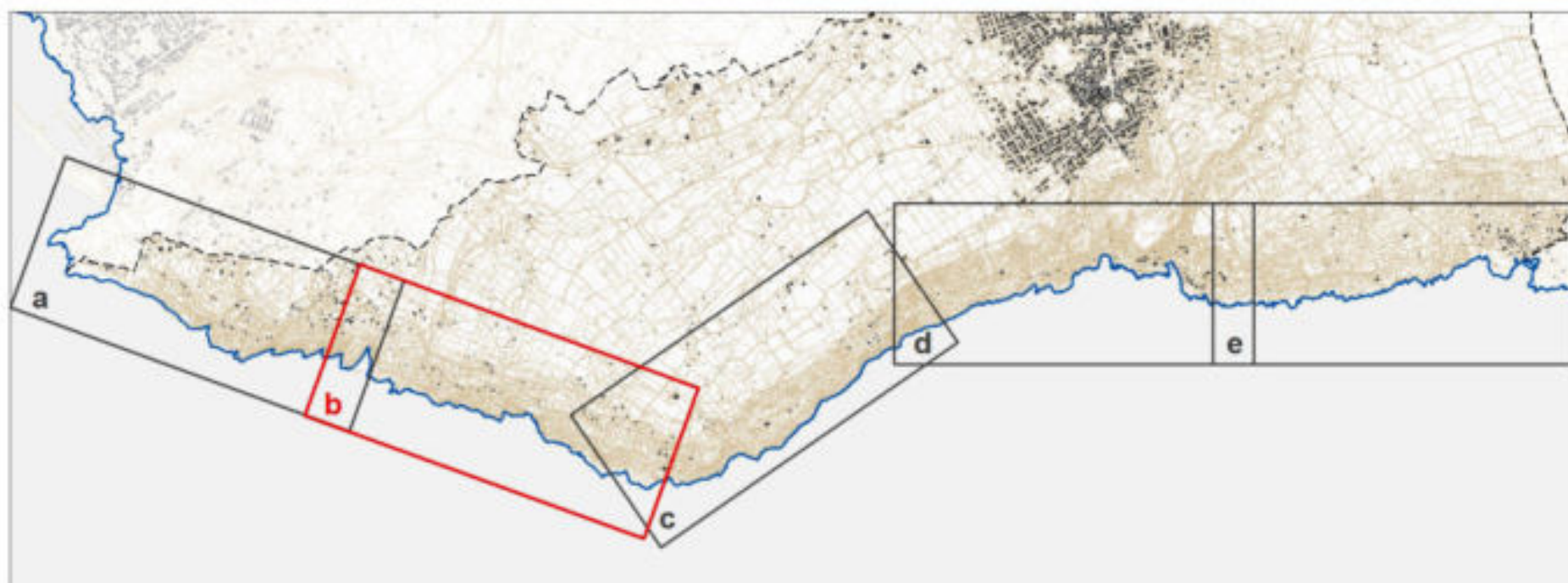
Regole di editing: lo strato informativo è costituito da elementi areali, non sovrapponibili tra di loro, e copre, necessariamente l'intera fascia demaniale (dato di riferimento DIVIDENTE_2018+LINEA_COSTA_2018), nonché aree che, per imprecisioni di localizzazione della dividente, pur rappresentando le classi descritte, ricadano al di fuori della dividente stessa costiera, nonché parte del mare territoriale.



- Limite comunale
- Dividente demaniale 2018
- Linea di costa 2018

Competenza Amministrativa zona demaniale

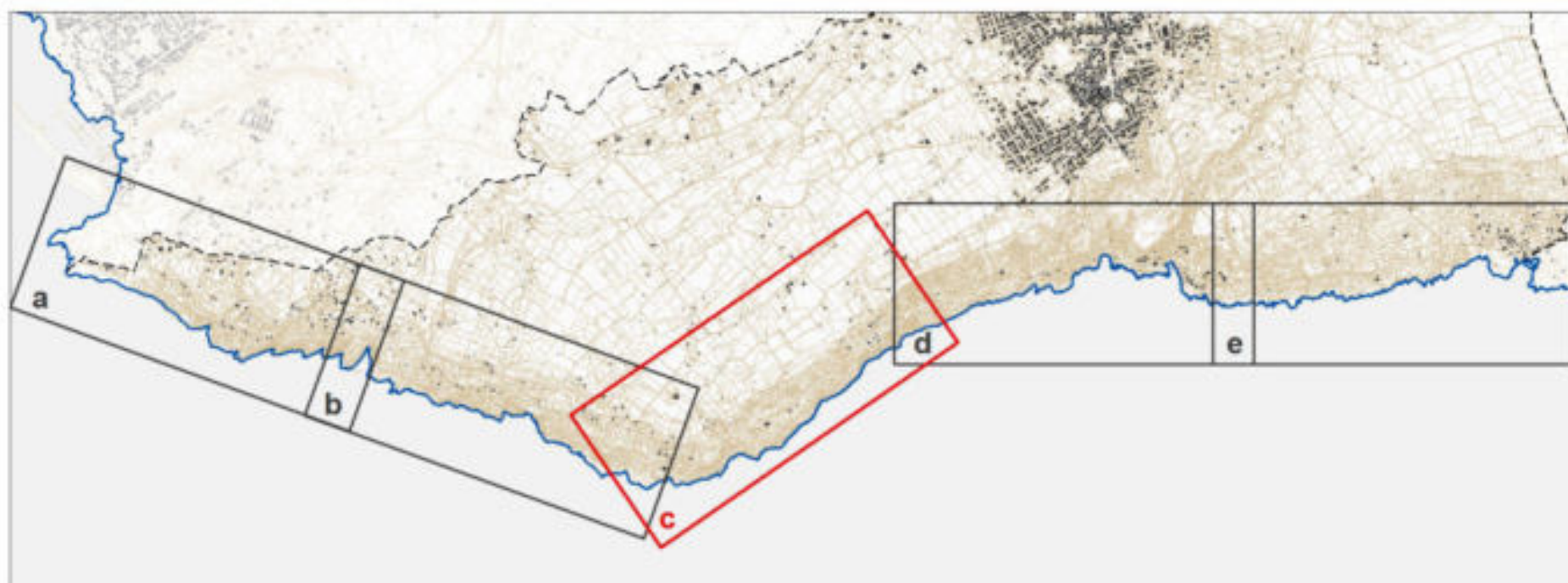
- Area del demanio marittimo interessata dall'ambito della pianificazione costiera comunale



- Limite comunale
- Dividente demaniale 2018
- Linea di costa 2018

Competenza Amministrativa zona demaniale

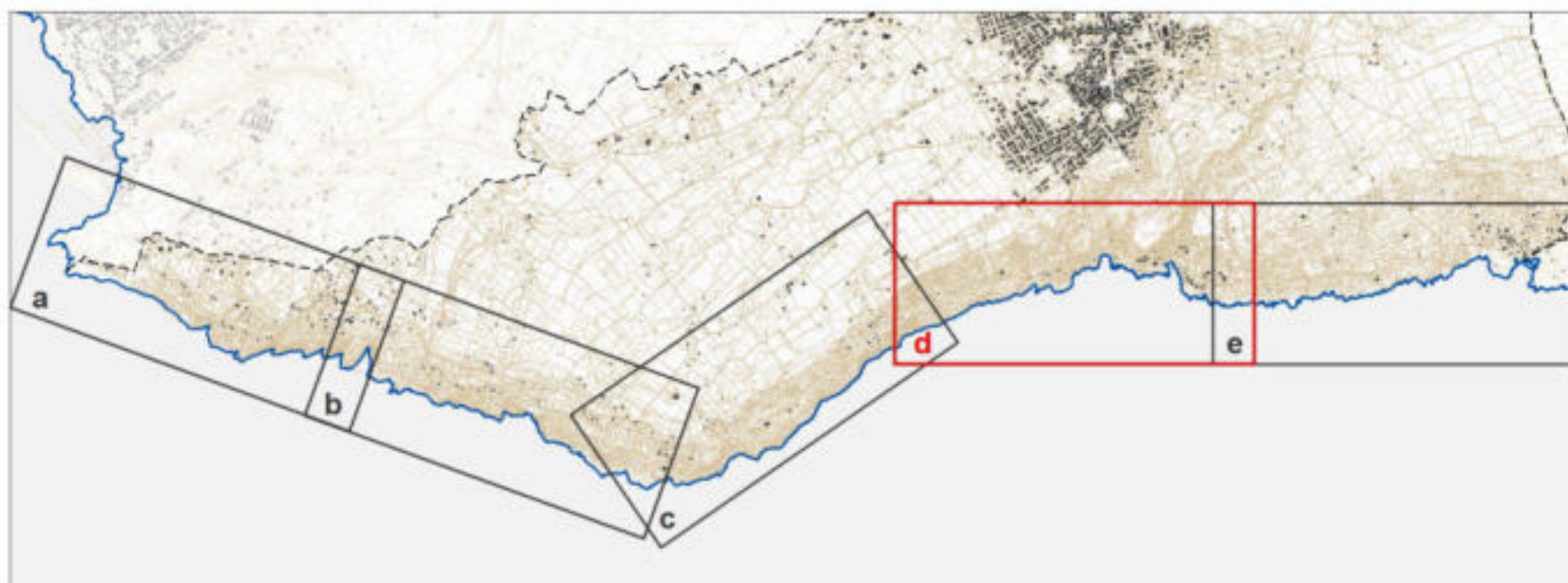
- Area del demanio marittimo interessata dall'ambito della pianificazione costiera comunale



- Limite comunale
- Dividente demaniale 2018
- Linea di costa 2018

Competenza Amministrativa zona demaniale

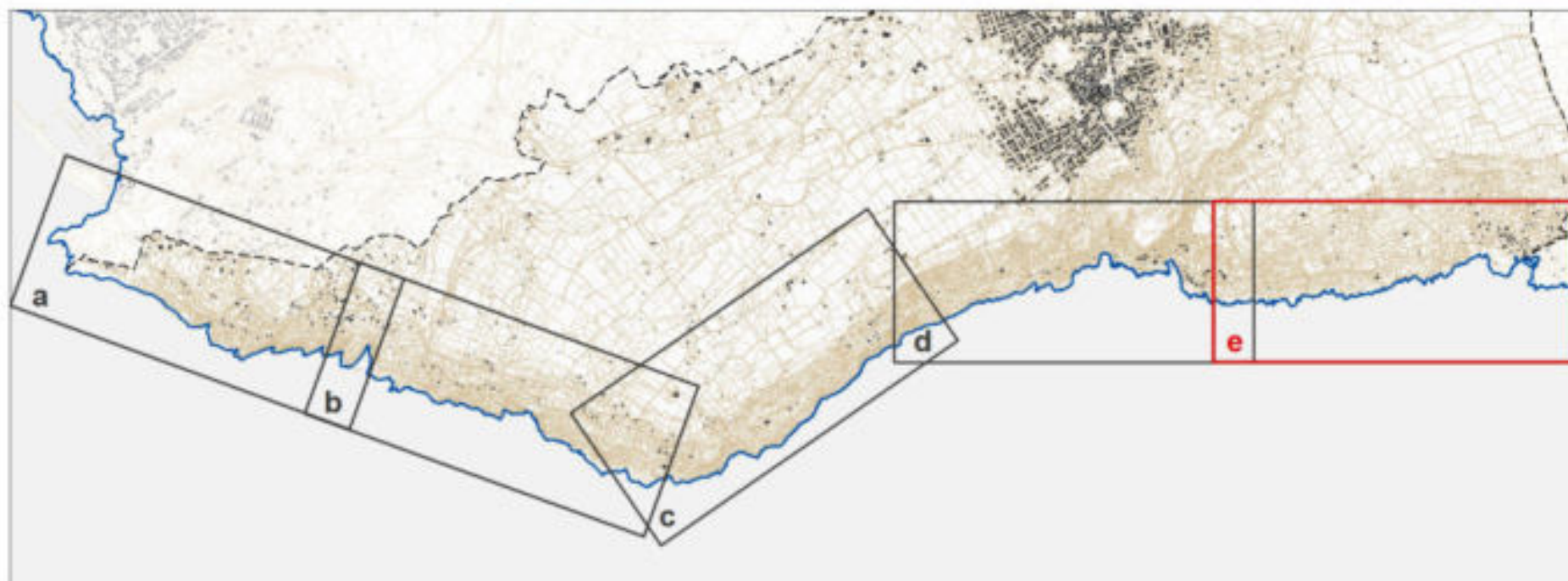
- Area del demanio marittimo interessata dall'ambito della pianificazione costiera comunale



- Limite comunale
- Dividente demaniale 2018
- Linea di costa 2018


Competenza Amministrativa zona demaniale

- Area del demanio marittimo interessata dall'ambito della pianificazione costiera comunale



- Limite comunale
- Dividente demaniale 2018
- Linea di costa 2018

Competenza Amministrativa zona demaniale

 Area del demanio marittimo interessata dall'ambito della pianificazione costiera comunale

A.1.4 Individuazione delle aree sottoposte a Piano di Assetto Idrogeologico

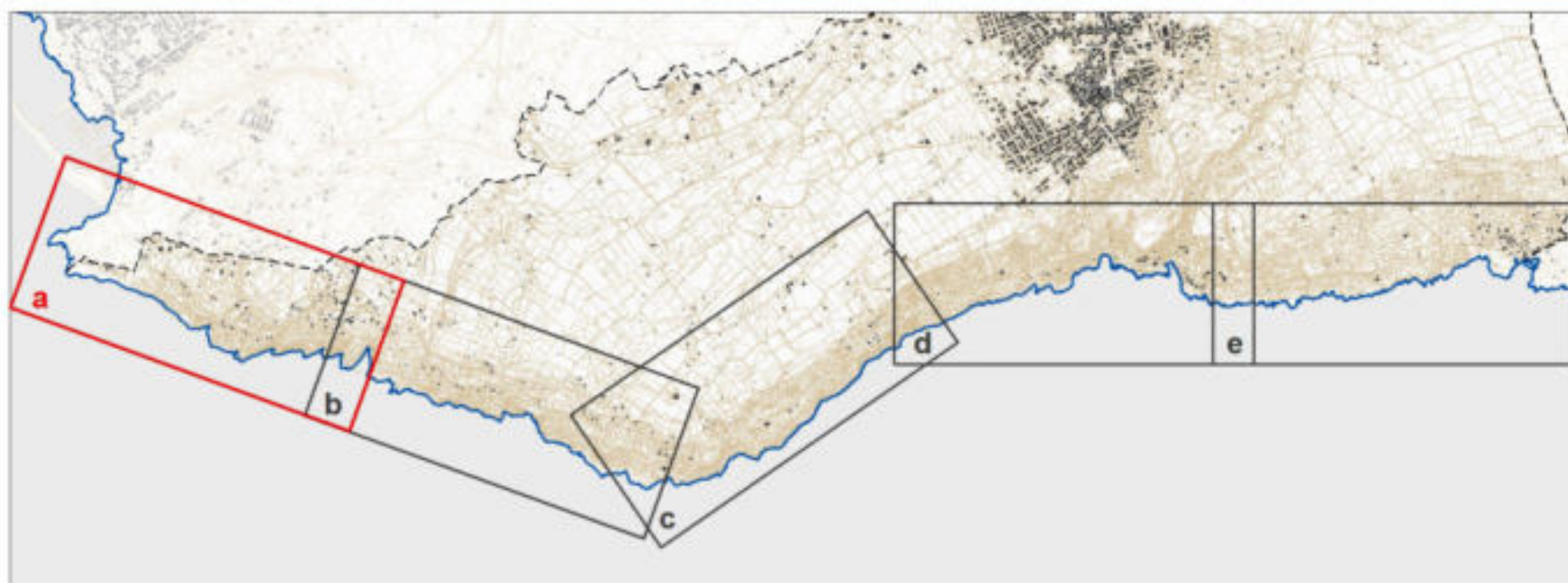
Il Piano di Bacino Stralcio per l'Assetto Idrogeologico dell'Autorità di Bacino della Puglia (PAI) è finalizzato al miglioramento delle condizioni di regime idraulico e della stabilità geomorfologica necessario a ridurre gli attuali livelli di pericolosità e a consentire uno sviluppo sostenibile del territorio nel rispetto degli assetti naturali, della loro tendenza evolutiva e delle potenzialità d'uso...ed è lo strumento conoscitivo, normativo e tecnico-operativo mediante il quale sono pianificate e programmate le azioni e le norme d'uso finalizzate alla conservazione, alla difesa e alla valorizzazione del suolo ricadente nel territorio di competenza dell'Autorità di Bacino della Puglia (NTA Piano di Bacino Stralcio per l'Assetto Idrogeologico art. 1).

Lo strato informativo è acquisibile tramite il servizio WMS. Il WMS rappresenta un protocollo standard di interscambio/interoperabilità per sistemi GIS Web-based che consente la visualizzazione dinamica dell'overlay di mappe georiferite a partire da sorgenti di dati geografici distribuite.

Strato informativo di riferimento: il servizio WMS dell'AdB Puglia è raggiungibile utilizzando il seguente link:

<http://wmsadbp.dyndns.org:8008/geoserver/PAI/wms?service=WMS>

da consultare periodicamente in quanto gli indirizzi dei servizi potrebbero essere cambiati per spostamento dei server.



--- Limite comunale

..... Dividente demaniale 2018

— Linea di costa 2018

Aree soggette a pericolosità geomorfologica

PG2 - Pericolosità elevata

PG3 - Pericolosità molto elevata

Aree soggette a pericolosità idraulica

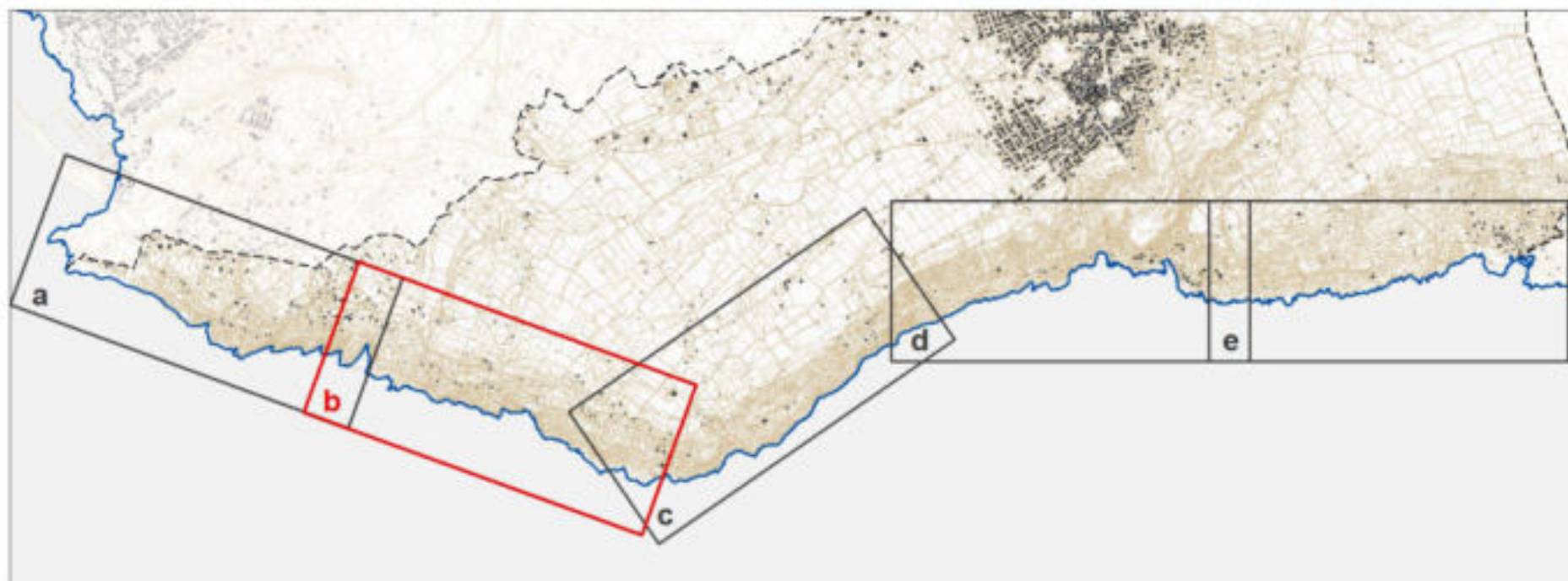
MP - Media pericolosità di inondazione

AP - Media pericolosità di inondazione

Aree rischio

R3 - Alto

R4 - Molto alto



--- Limite comunale

..... Dividente demaniale 2018

— Linea di costa 2018

Aree soggette a pericolosità geomorfologica

PG2 - Pericolosità elevata

PG3 - Pericolosità molto elevata

Aree soggette a pericolosità idraulica

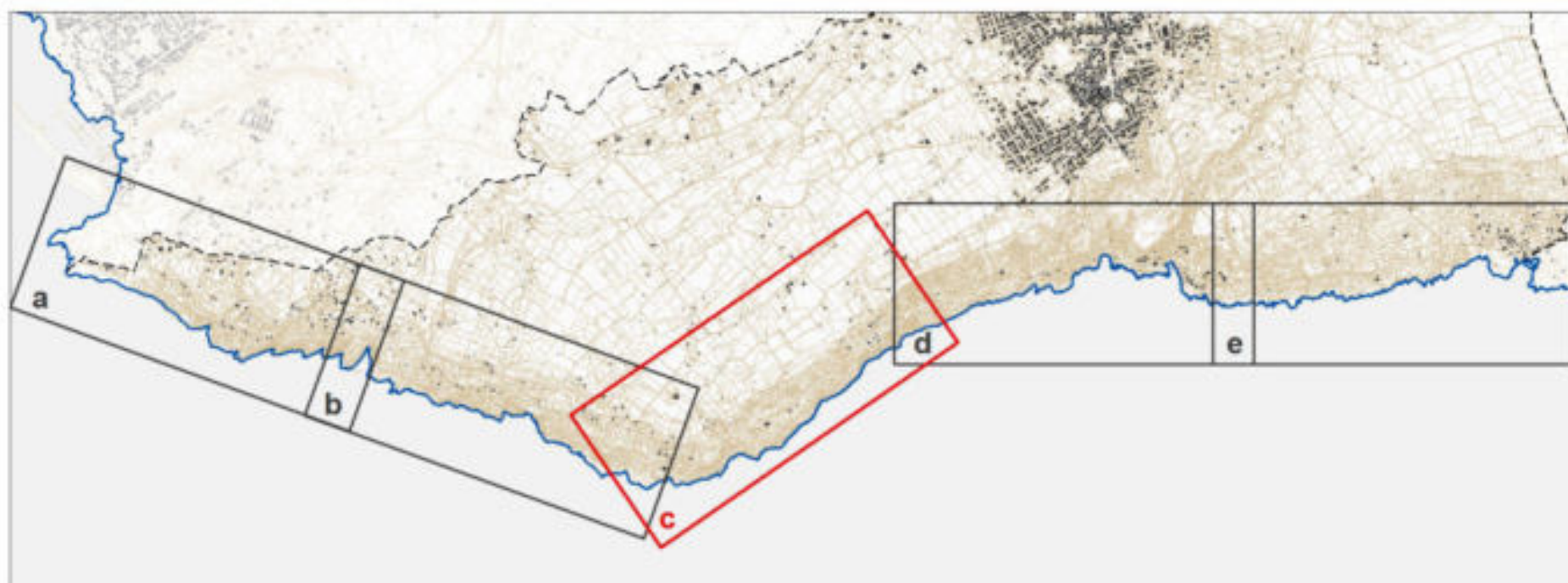
MP - Media pericolosità di inondazione

AP - Media pericolosità di inondazione

Aree rischio

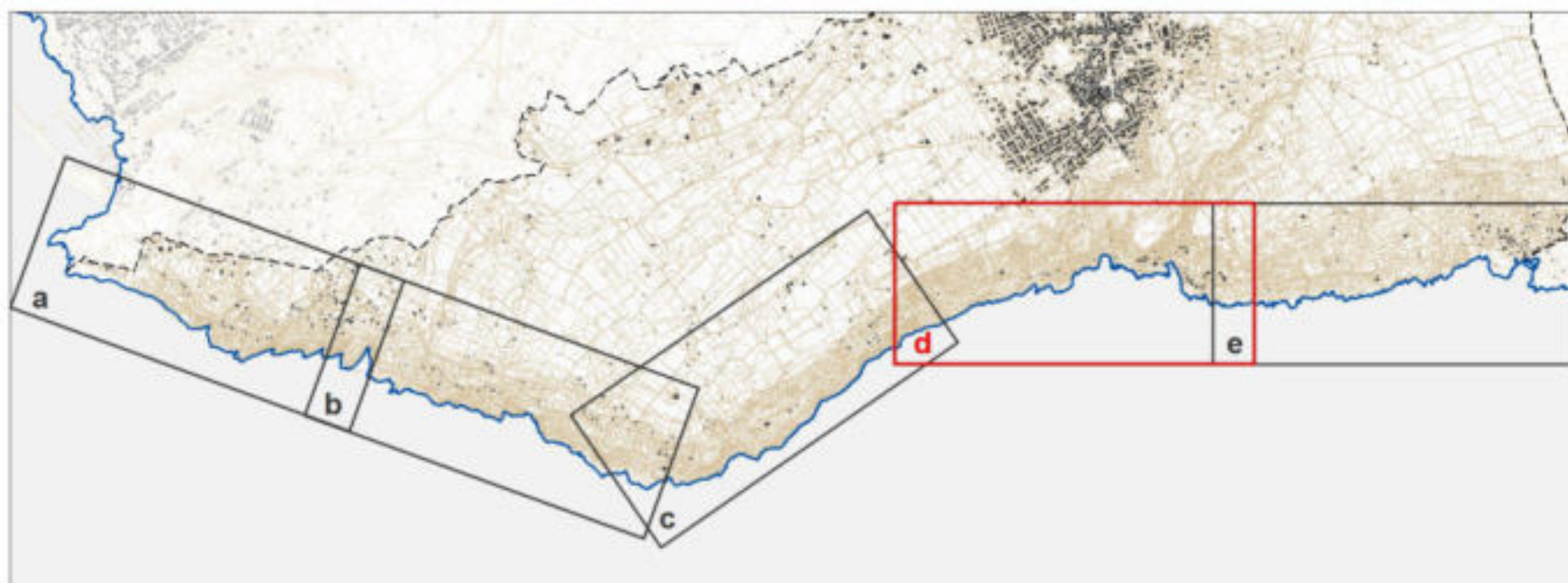
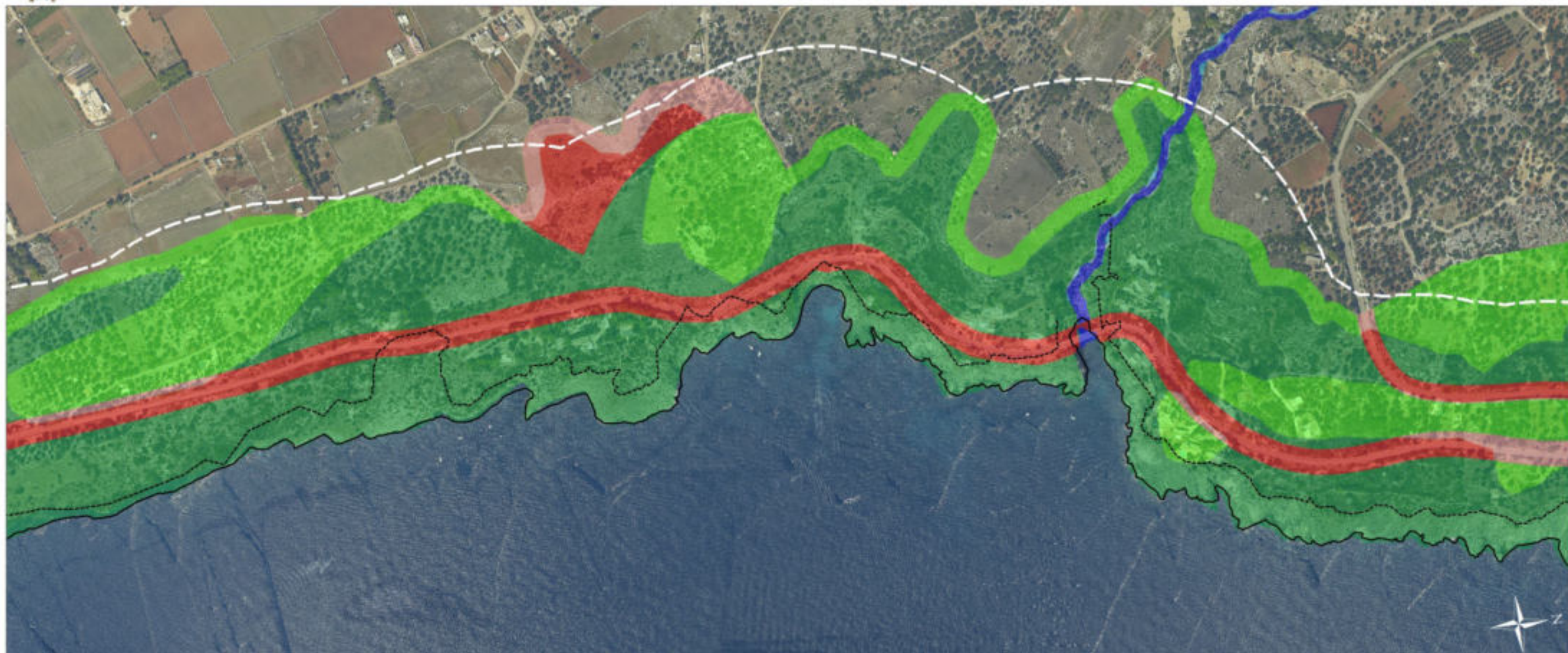
R3 - Alto

R4 - Molto alto

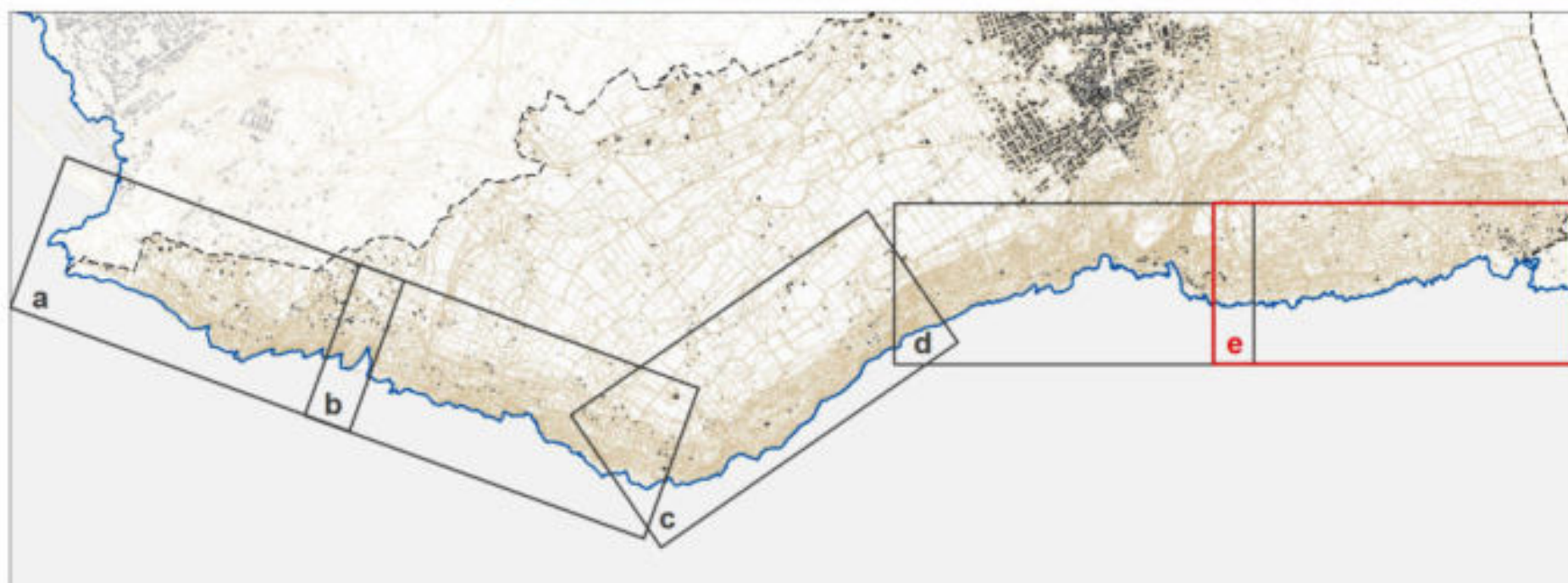


- Limite comunale
 - - - - - Dividente demaniale 2018
 — Linea di costa 2018
- Aree soggette a pericolosità geomorfologica**
- PG2 - Pericolosità elevata
 - PG3 - Pericolosità molto elevata
- Aree soggette a pericolosità idraulica**
- MP - Media pericolosità di inondazione
 - AP - Media pericolosità di inondazione
- Aree rischio**
- R3 - Alto
 - R4 - Molto alto

A.1.4/c - Aree sottoposte a vincolo idrogeologico (PAI)



- Limite comunale
- Dividente demaniale 2018
- Linea di costa 2018
- Aree soggette a pericolosità geomorfologica**
 - PG2 - Pericolosità elevata
 - PG3 - Pericolosità molto elevata
- Aree soggette a pericolosità idraulica**
 - MP - Media pericolosità di inondazione
 - AP - Media pericolosità di inondazione
- Aree rischio**
 - R3 - Alto
 - R4 - Molto alto



--- Limite comunale

..... Dividente demaniale 2018

— Linea di costa 2018

Aree soggette a pericolosità geomorfologica

PG2 - Pericolosità elevata

PG3 - Pericolosità molto elevata

Aree soggette a pericolosità idraulica

MP - Media pericolosità di inondazione

AP - Media pericolosità di inondazione

Aree rischio

R3 - Alto

R4 - Molto alto

A.1.5 Individuazione delle aree naturali protette e dei vincoli ambientali

Contiene tutte le perimetrazioni relative al sistema delle Aree Naturali Protette e tutti i vincoli di tipo ambientale presenti sul territorio amministrativamente competente.

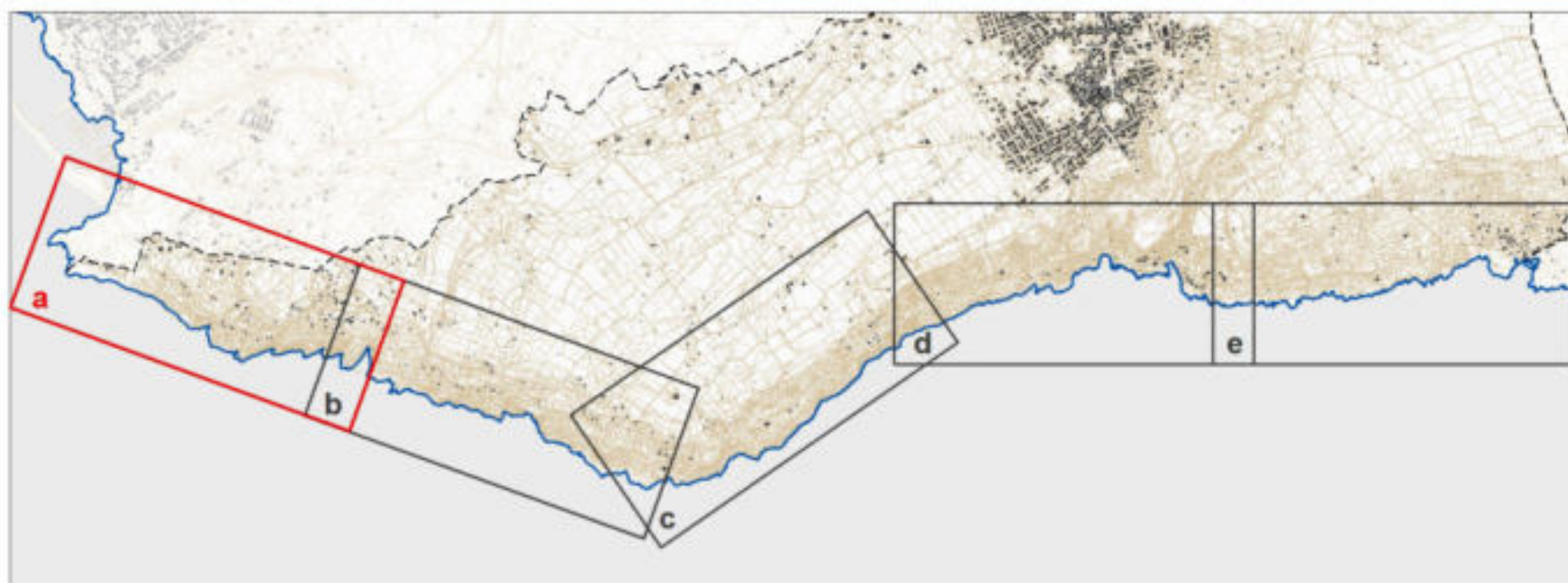
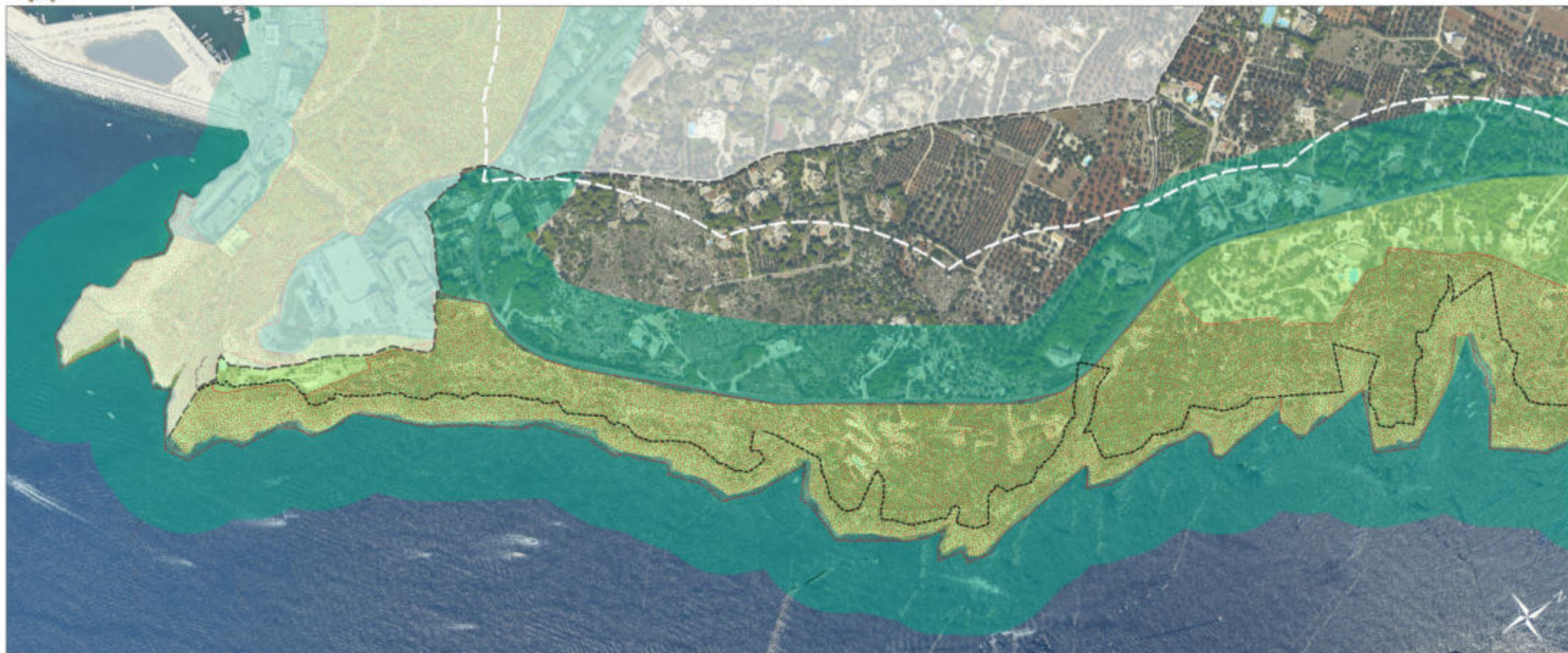
Questo strato ricomprende anche i vincoli relativi alla copertura botanico-vegetazionale e colturale, alla presenza faunistica e a ogni altro vincolo di natura ambientale.

Strato informativo di riferimento: VINCOLI_AMBIENTALI.SHP,

Descrizione del modello fisico: la tabella è di natura geometrica, e rappresenta lo strato informativo relativo all'individuazione di tutte le aree, sovrapponibili tra di loro, relative ai vincoli e alle tutele di natura ambientale presenti sul territorio. Gli oggetti geometrici sono areali.

Nel caso in cui il vincolo di tutela sia di tipo lineare o puntuale, dovrà essere creato uno strato informativo con topologia corrispondente alla classe di vincolo.

Regole di editing: lo strato informativo è costituito da elementi areali, sovrapponibili tra di loro, e non copre necessariamente tutta la fascia costiera.




--- Limite comunale

----- Dividente demaniale 2018

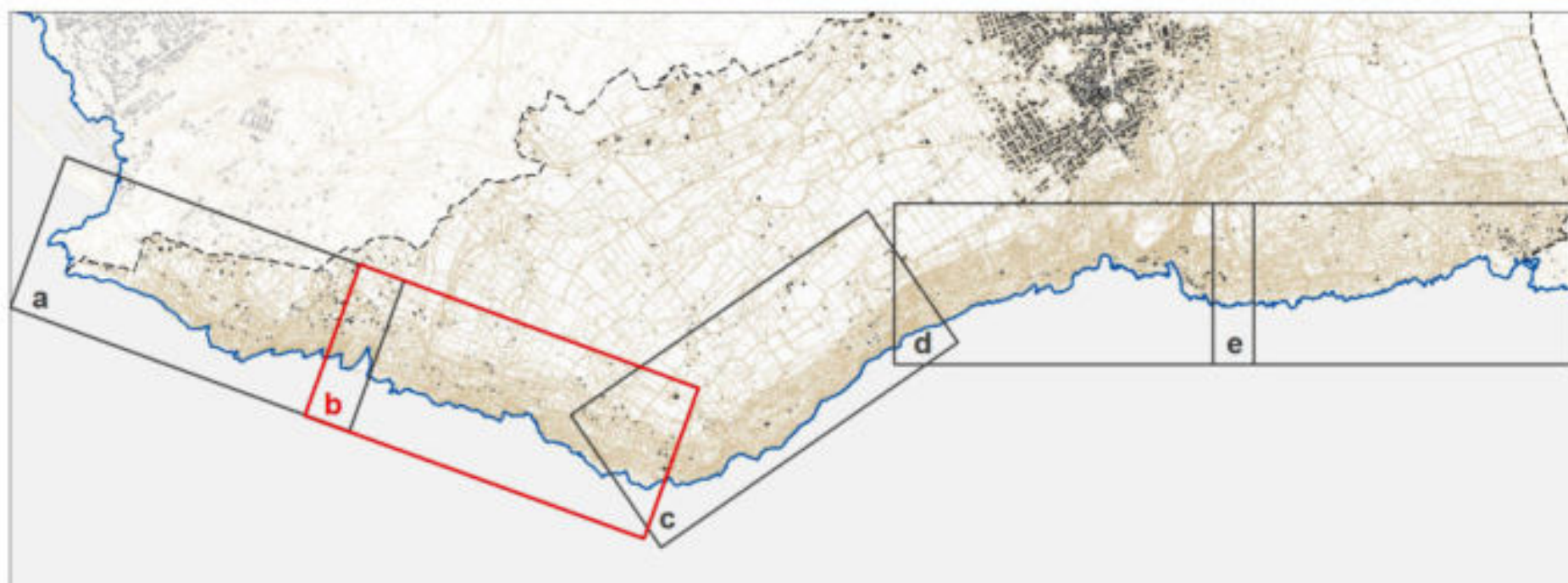
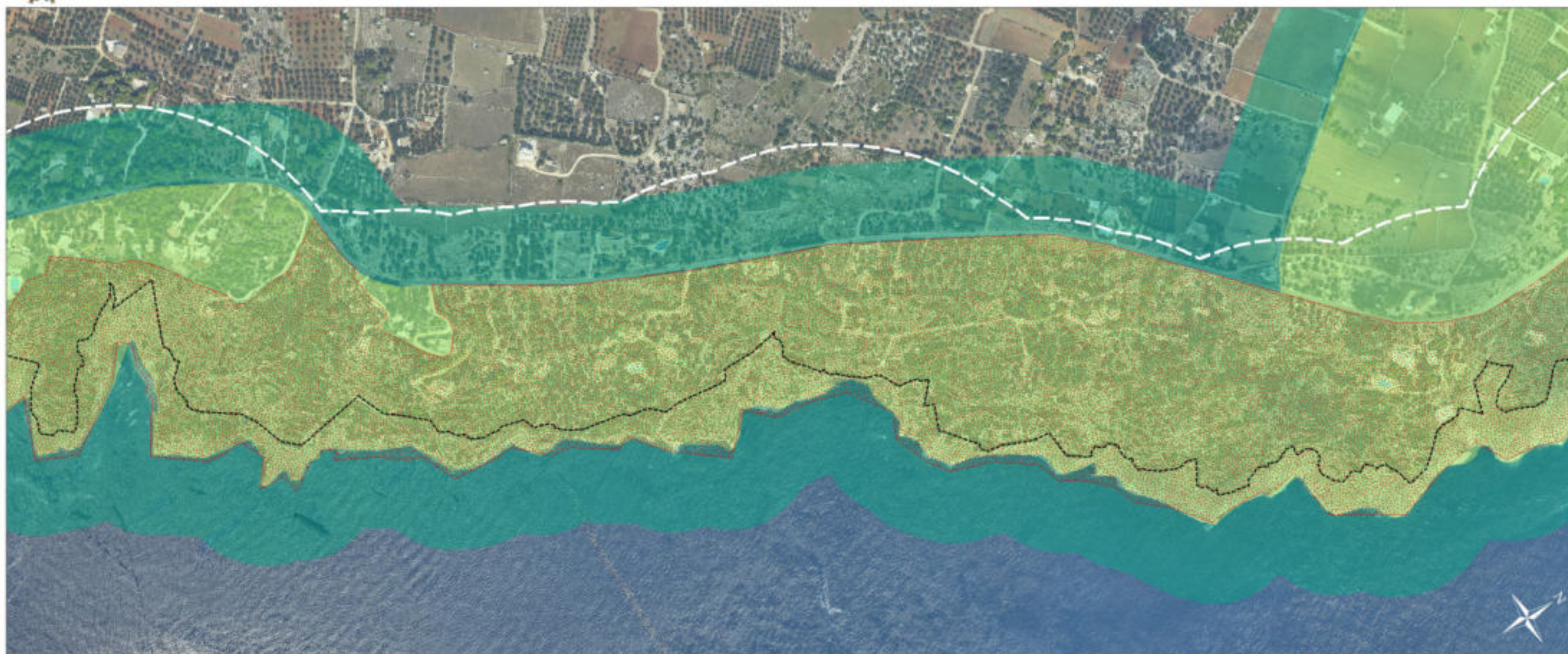
Parchi e Riserve Naturali Regionali

 Parco Naturale Regionale "Costa Otranto S.M. di Leuca e Bosco di Tricase"

 Area di rispetto del Parco

Siti di rilevanza naturalistica

 Area SIC




--- Limite comunale

----- Dividente demaniale 2018

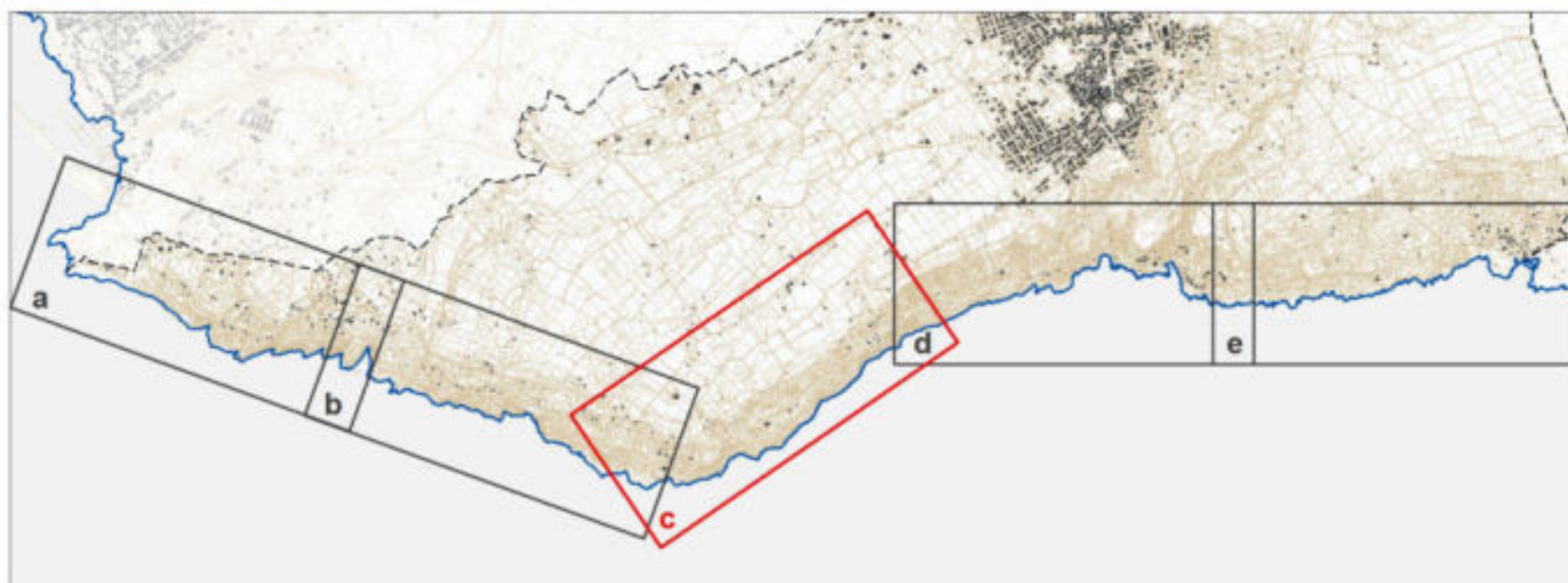
Parchi e Riserve Naturali Regionali

 Parco Naturale Regionale "Costa Otranto S.M. di Leuca e Bosco di Tricase"

 Area di rispetto del Parco

Siti di rilevanza naturalistica


 Area SIC




--- Limite comunale

----- Dividente demaniale 2018

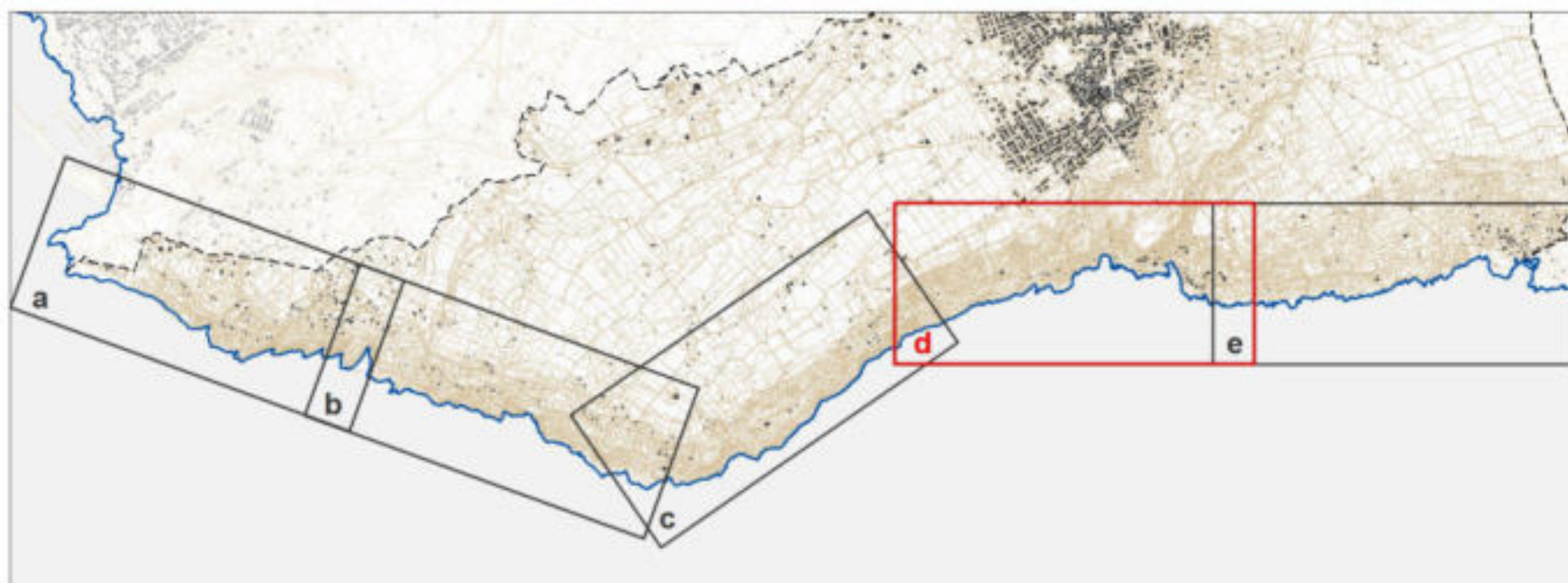
Parchi e Riserve Naturali Regionali

 Parco Naturale Regionale "Costa Otranto S.M. di Leuca e Bosco di Tricase"

 Area di rispetto del Parco

Siti di rilevanza naturalistica


 Area SIC




--- Limite comunale

----- Dividente demaniale 2018

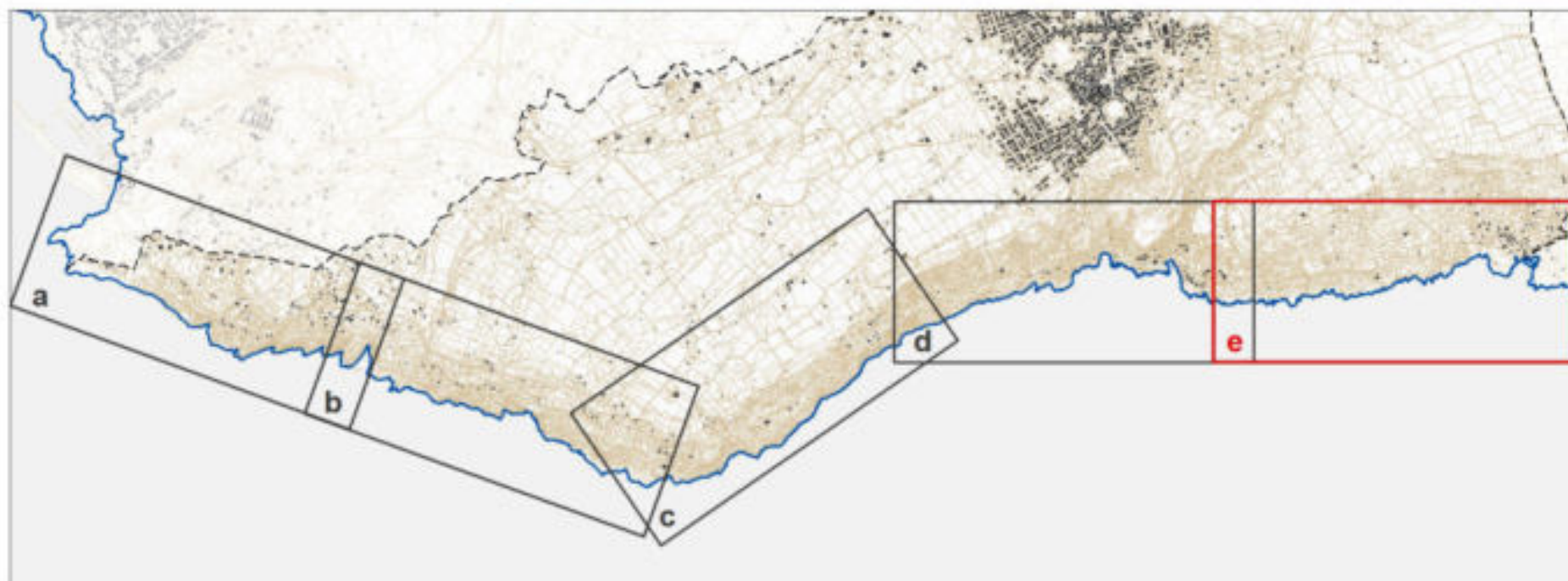
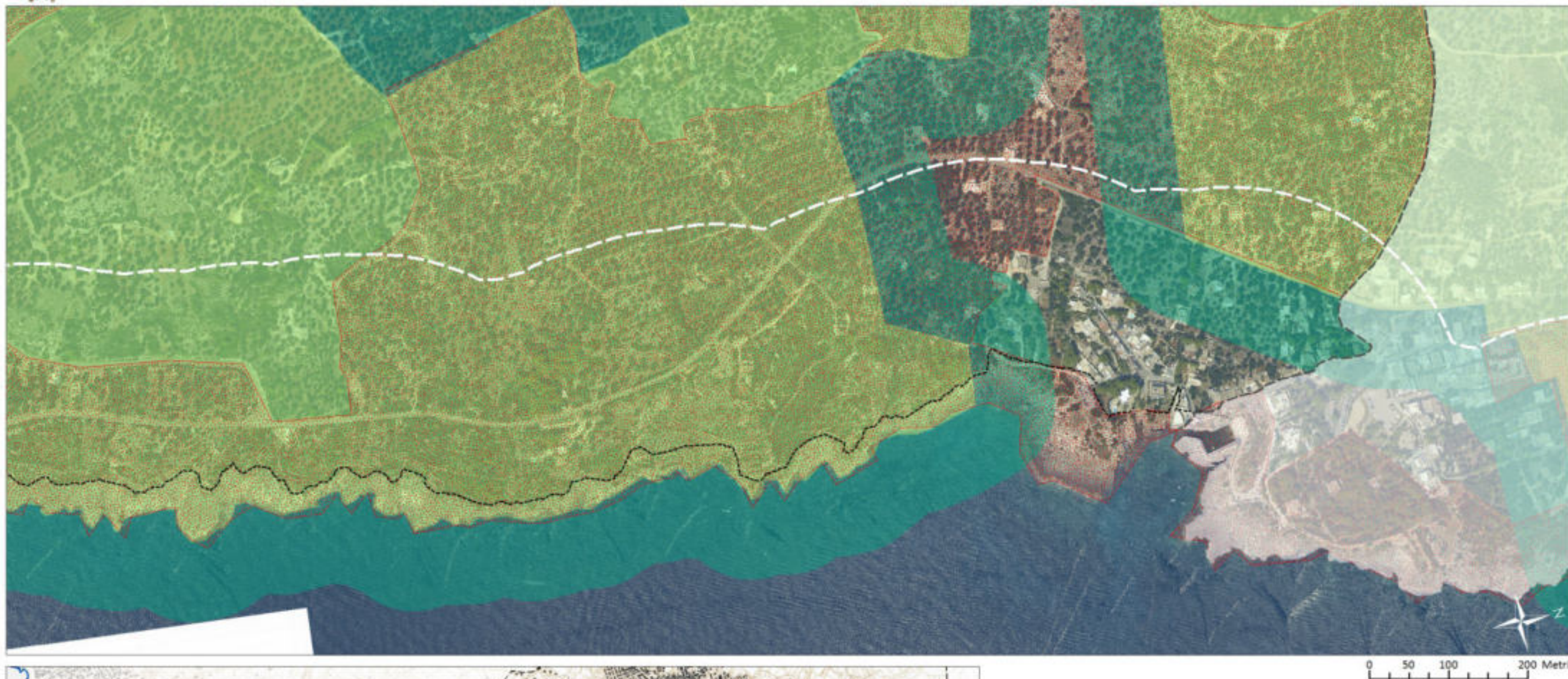
Parchi e Riserve Naturali Regionali

 Parco Naturale Regionale "Costa Otranto S.M. di Leuca e Bosco di Tricase"

 Area di rispetto del Parco

Siti di rilevanza naturalistica

 Area SIC



--- Limite comunale

..... Dividente demaniale 2018

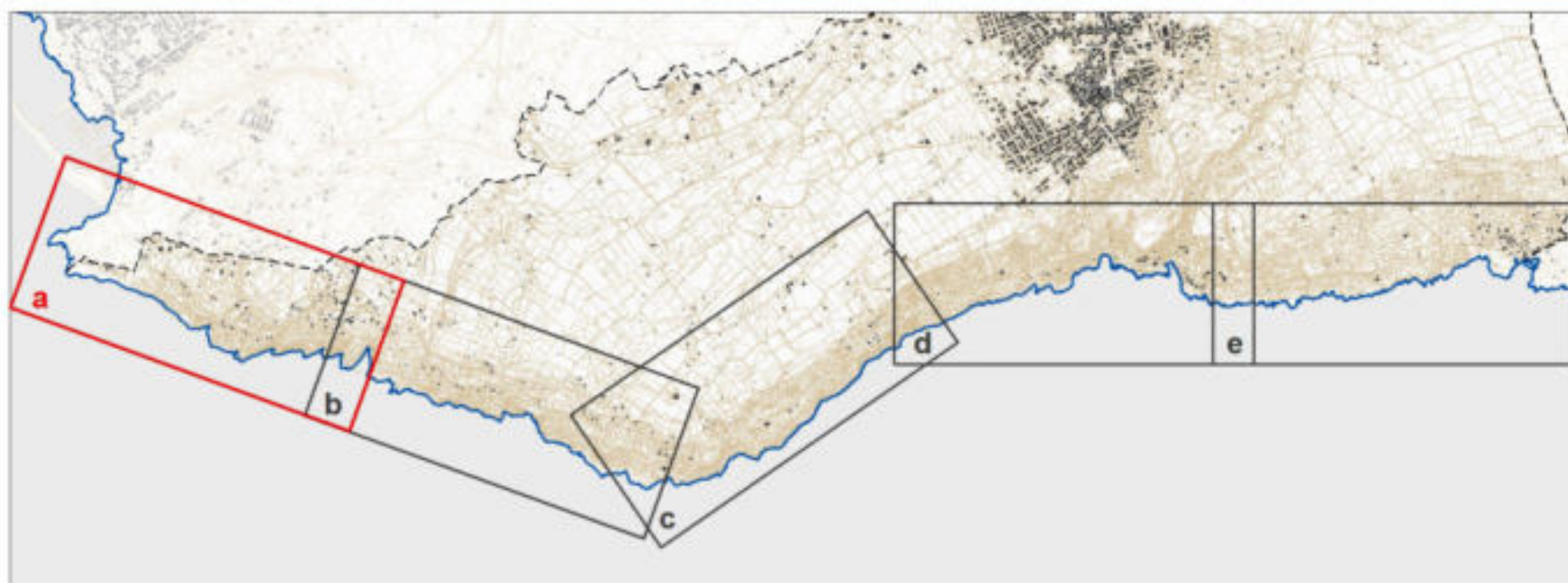
Parchi e Riserve Naturali Regionali

Parco Naturale Regionale "Costa Otranto S.M. di Leuca e Bosco di Tricase"

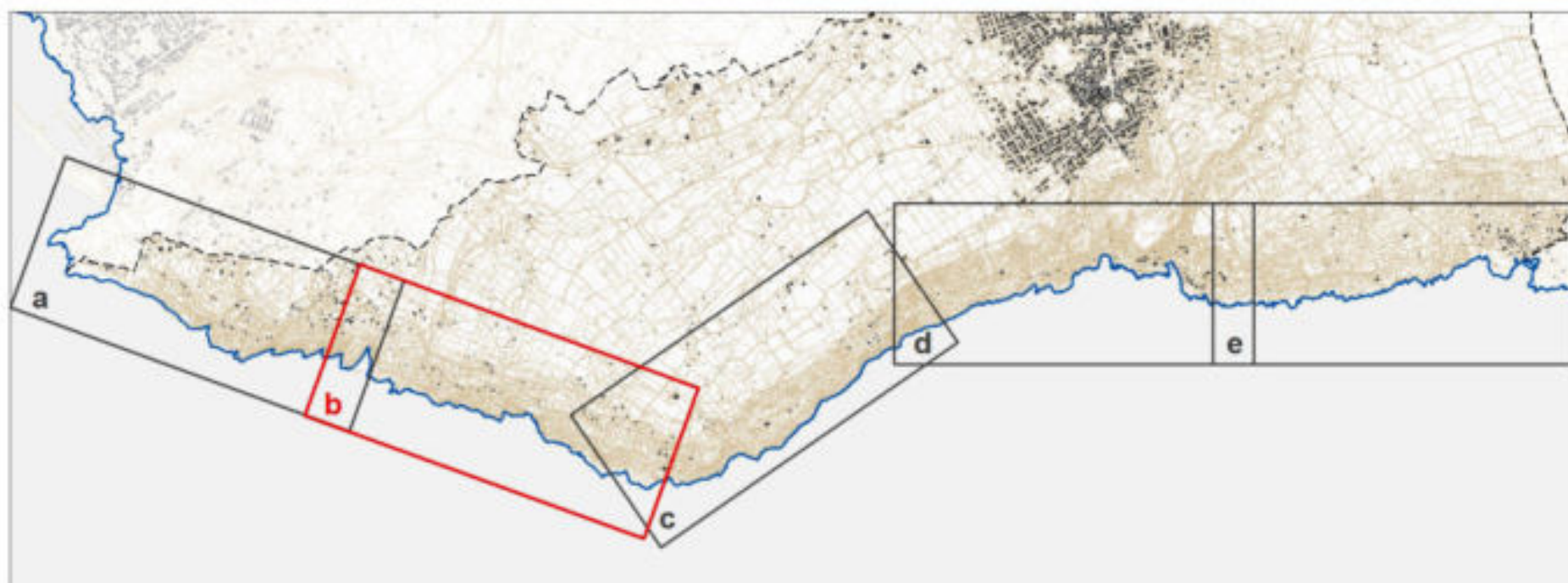
Area di rispetto del Parco

Siti di rilevanza naturalistica

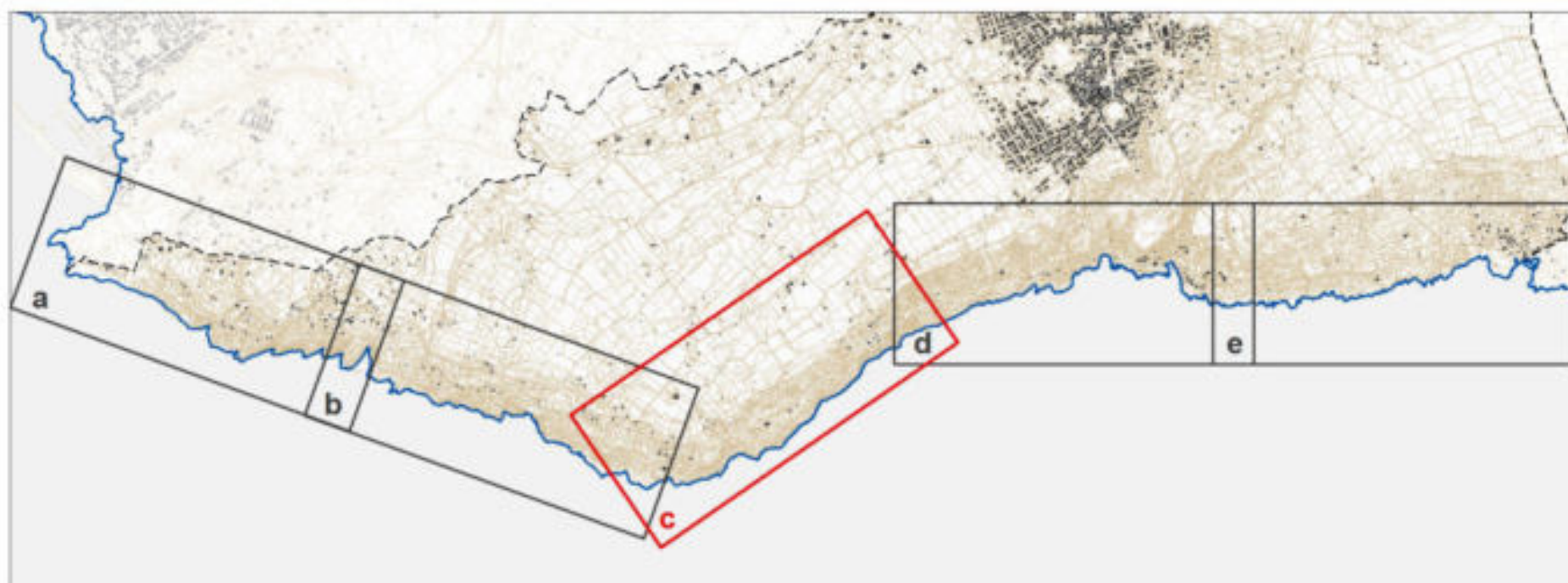
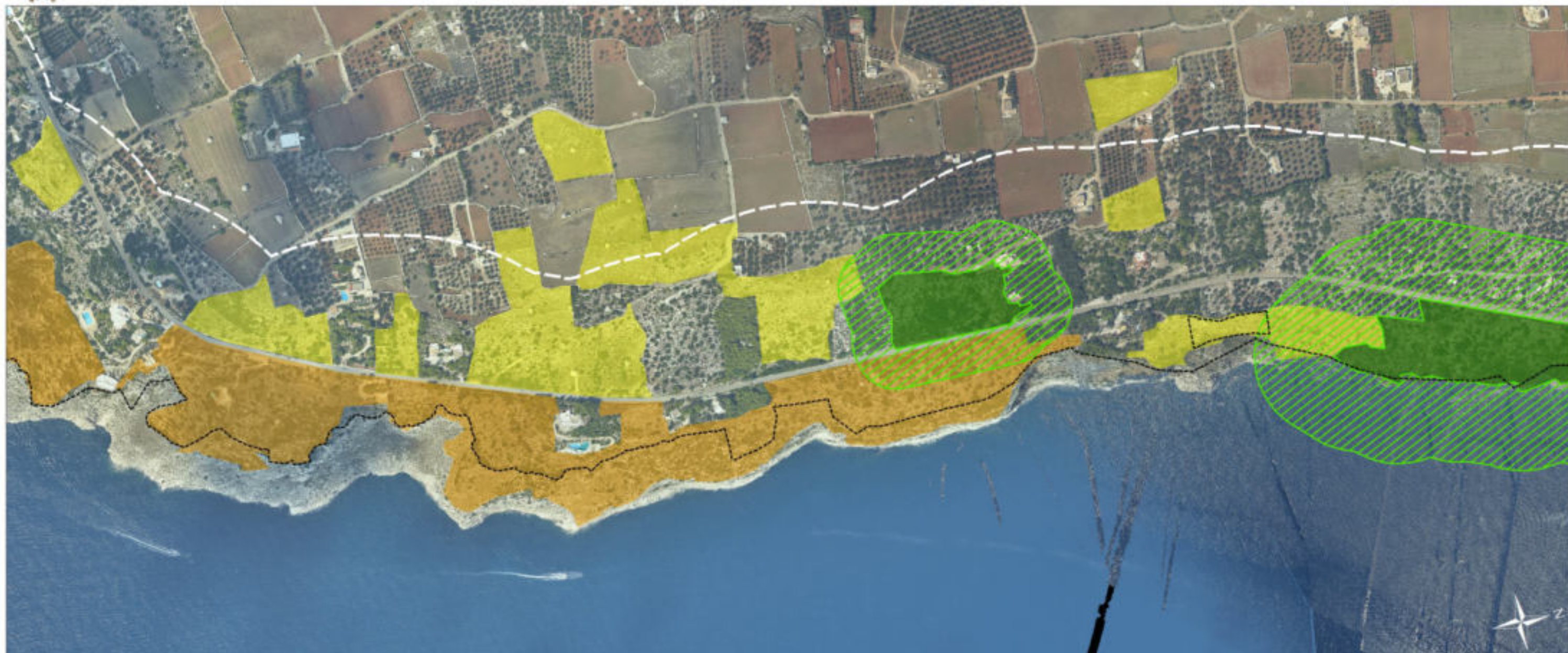
Area SIC



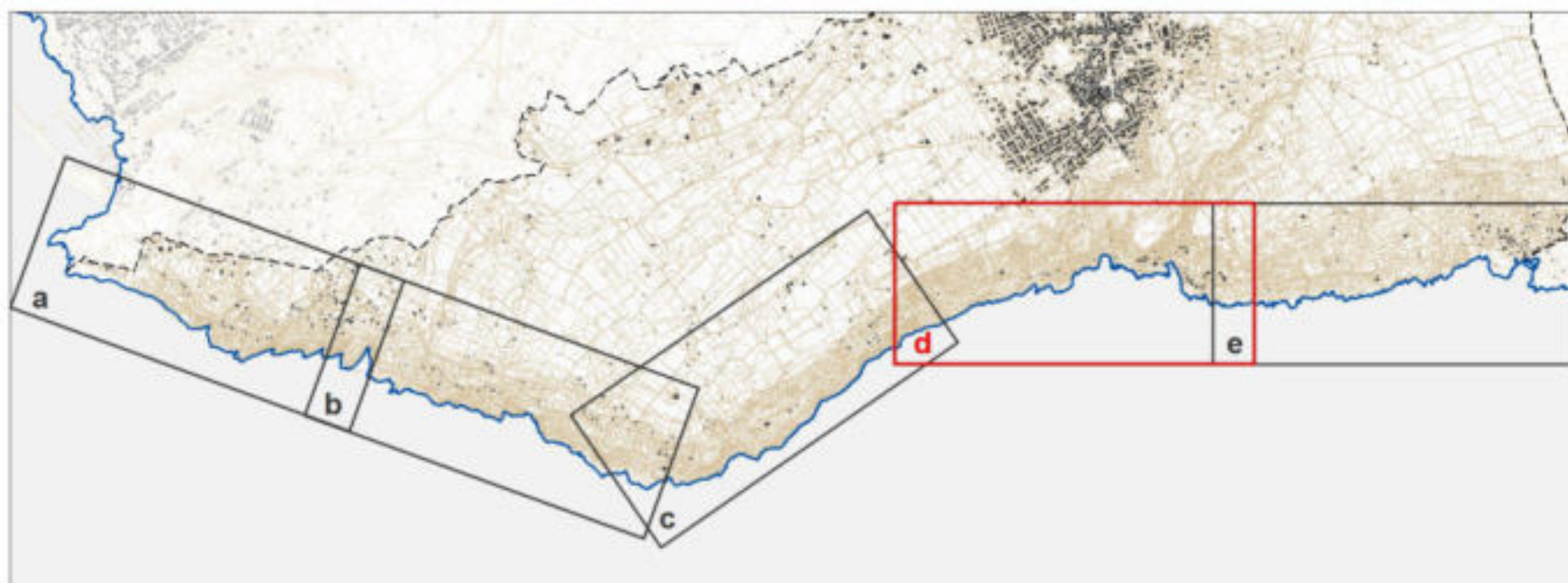
- Limite comunale
 Dividente demaniale 2018
- Componenti botanico vegetazionali**
- Boschi
 - Prati e pascoli naturali
 - Formazioni arbustive in evoluzione naturale
 - Area di rispetto dei boschi



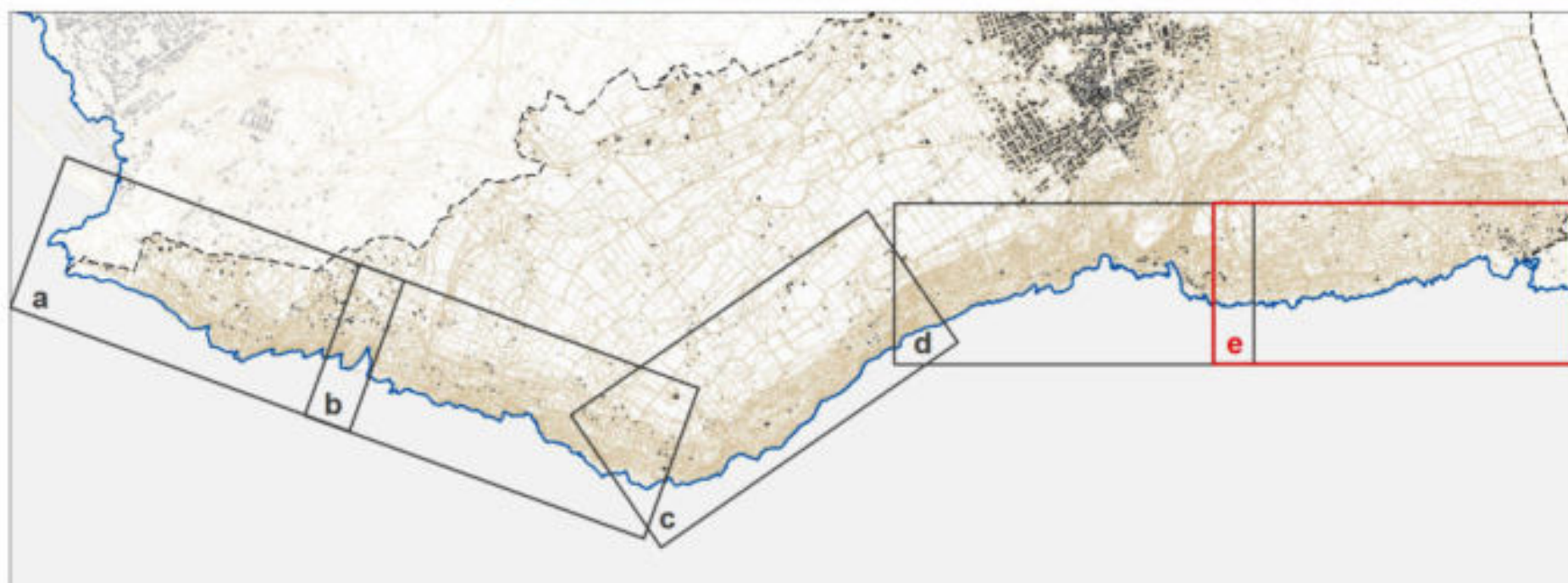
- Limite comunale
 - - - - - Dividente demaniale 2018
- Componenti botanico vegetazionali**
- Boschi
 - Prati e pascoli naturali
 - Formazioni arbustive in evoluzione naturale
 - Area di rispetto dei boschi



- Limite comunale
 - - - - - Dividente demaniale 2018
- Componenti botanico vegetazionali**
- Boschi
 - Prati e pascoli naturali
 - Formazioni arbustive in evoluzione naturale
 - Area di rispetto dei boschi



- Limite comunale
 - - - - - Dividente demaniale 2018
- Componenti botanico vegetazionali**
- Boschi
 - Prati e pascoli naturali
 - Formazioni arbustive in evoluzione naturale
 - Area di rispetto dei boschi



- Limite comunale
 Dividente demaniale 2018
- Componenti botanico vegetazionali**
- Boschi
 - Prati e pascoli naturali
 - Formazioni arbustive in evoluzione naturale
 - Area di rispetto dei boschi

A.1.6 Individuazione delle aree sottoposte a vincoli territoriali

Contiene tutte le perimetrazioni relative agli strumenti di tutela esistenti sul territorio amministrativamente competente.

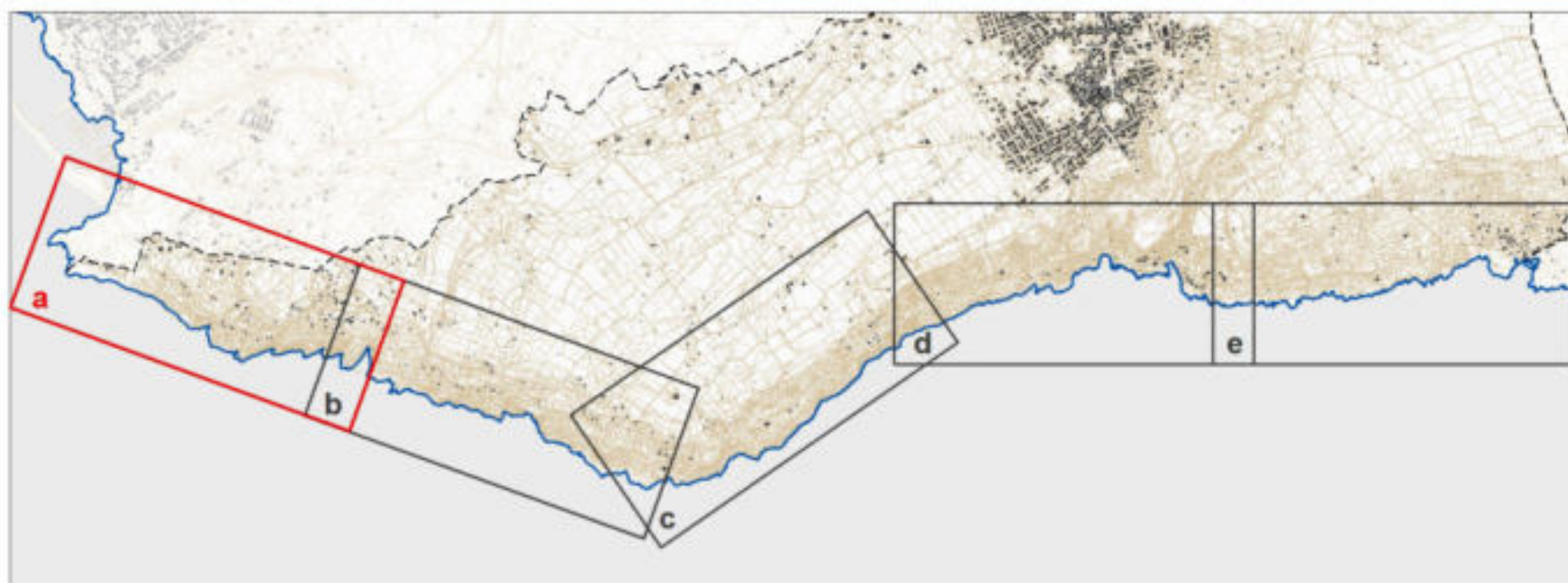
Strato informativo di riferimento: VINCOLI_TERRITORIALI.SHP,

Descrizione del modello fisico: la tabella è di natura geometrica, e contiene lo strato informativo relativo all'individuazione di tutte le perimetrazioni relative agli strumenti di tutela esistenti sul territorio amministrativamente competente.

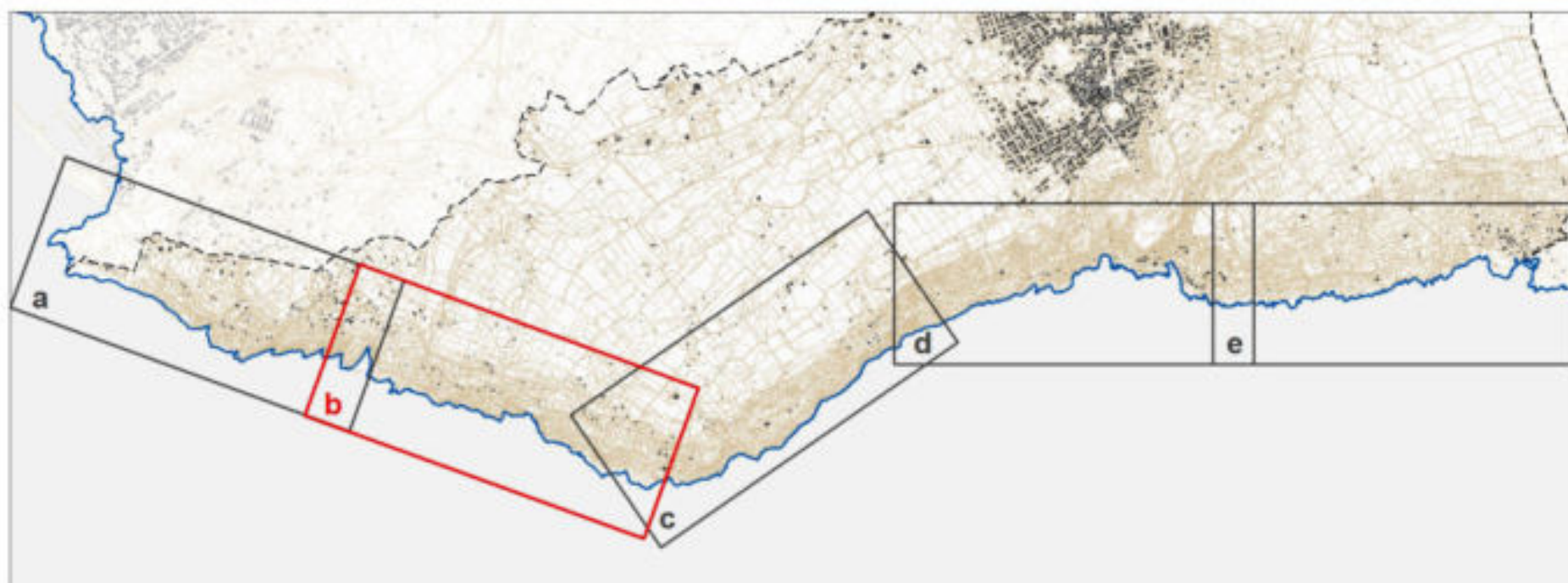
Gli oggetti geometrici sono areali.

Nel caso in cui il vincolo di tutela sia di tipo lineare o puntuale, dovrà essere creato uno strato informativo con topologia corrispondente alla classe di vincolo.

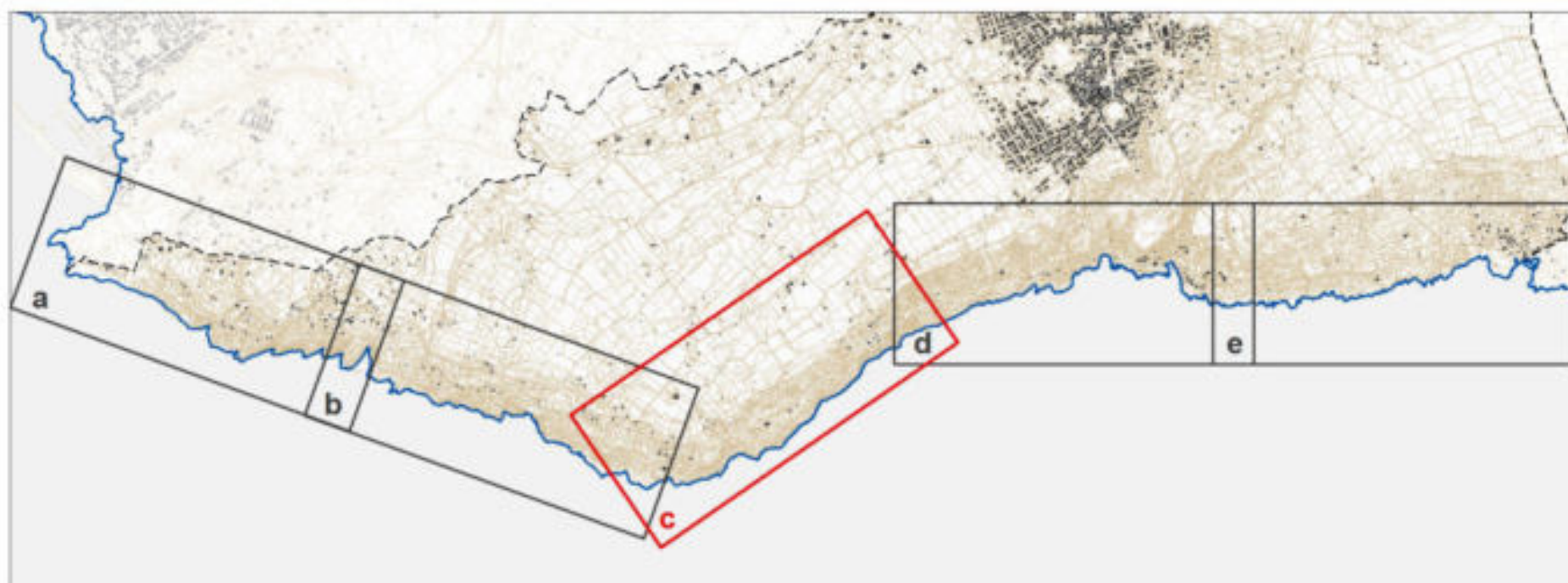
Regole di editing: lo strato informativo è costituito da elementi areali, sovrapponibili tra di loro, e non copre necessariamente tutta la fascia costiera.



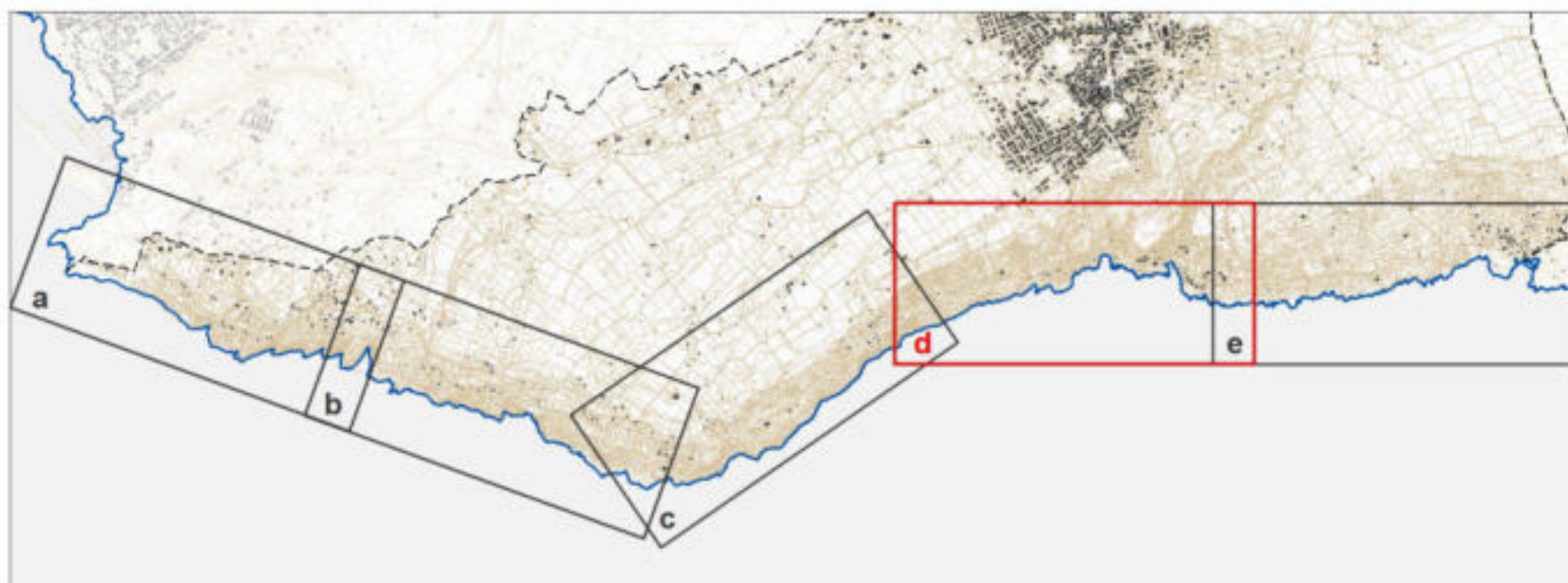
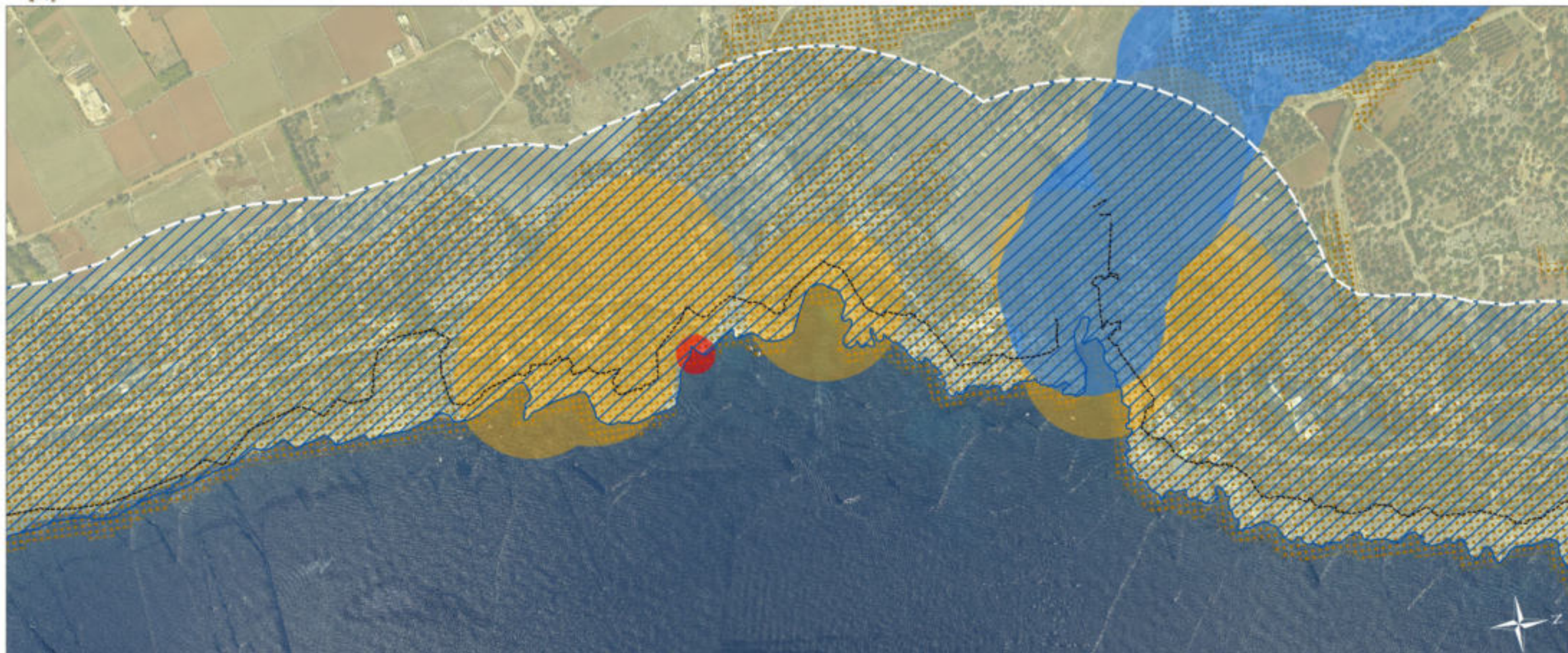
- Limite comunale
 - - - - - Dividente demaniale 2018
- Componenti idrologiche**
-  Territori Costieri
 -  Connessioni Rete Ecologica Regionale
 -  Sorgenti e area annessa
 -  Vincolo idrogeologico
- Componenti geomorfologiche**
-  Grotte e area annessa
 -  Versanti



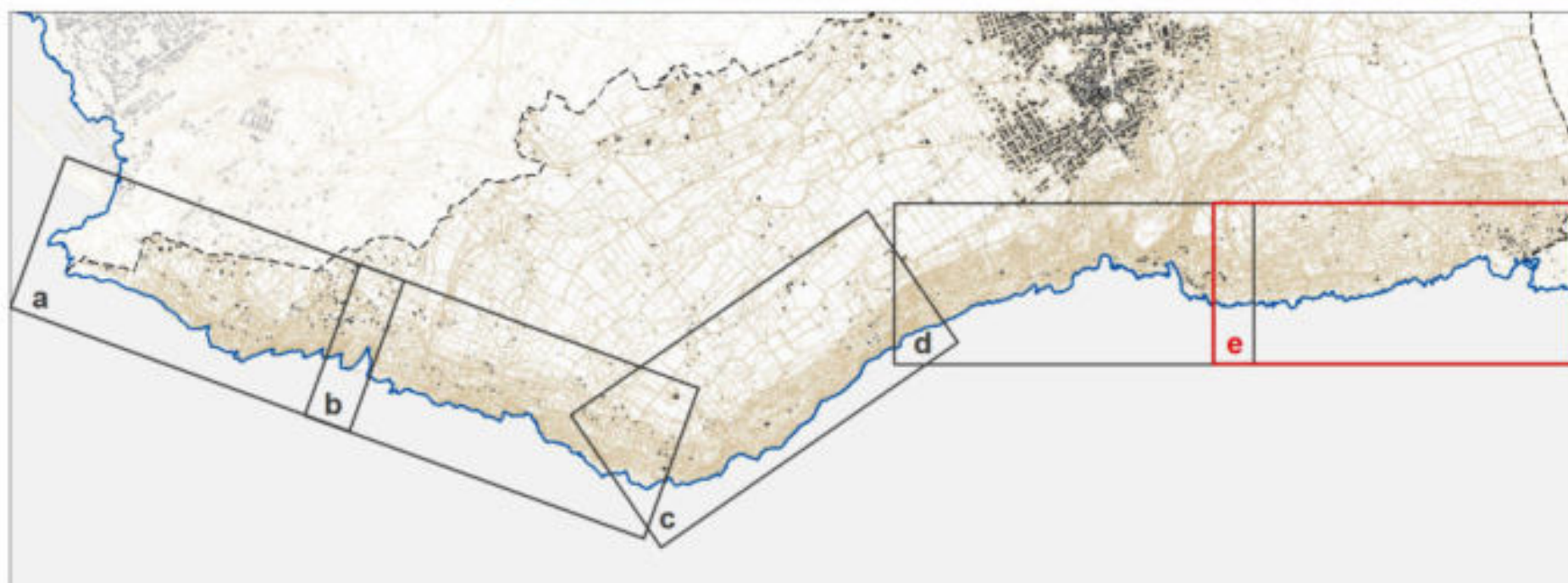
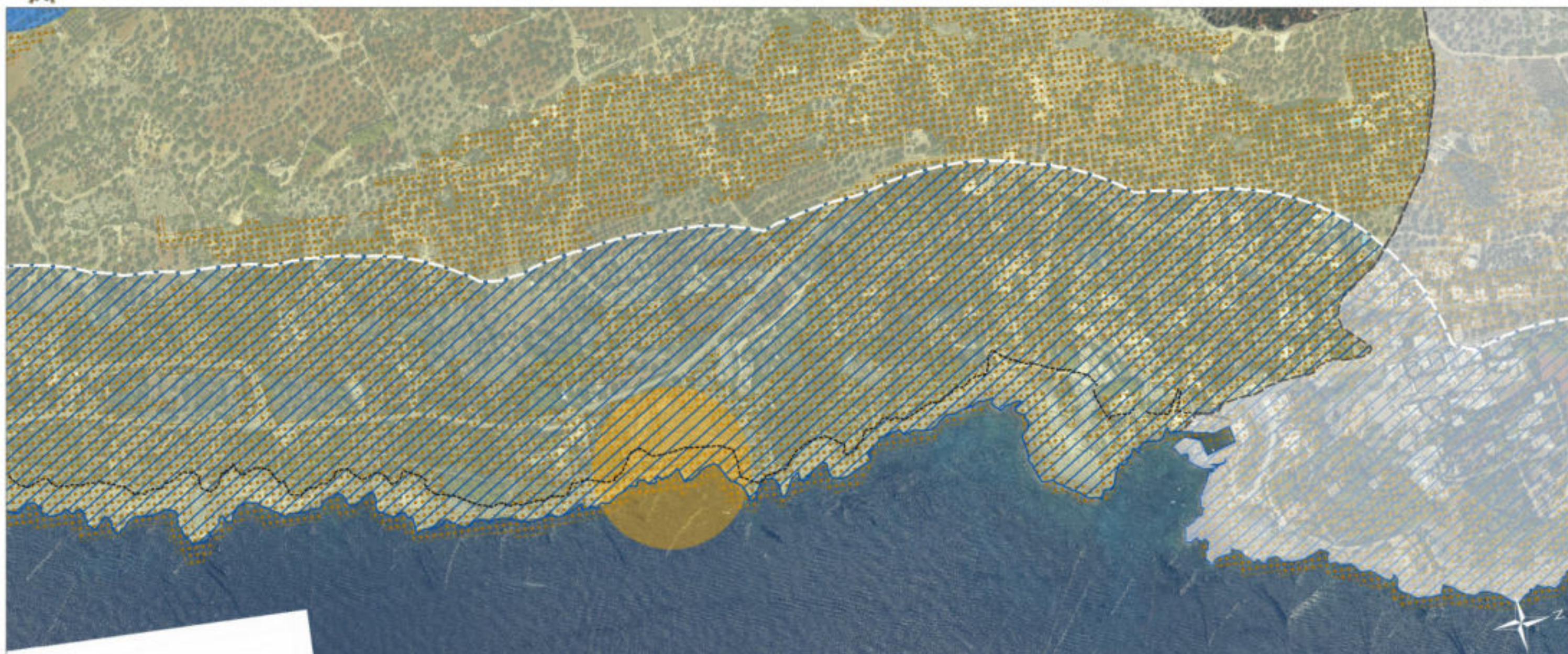
- Limite comunale
 Dividente demaniale 2018
- Componenti idrologiche**
-  Territori Costieri
 -  Connessioni Rete Ecologica Regionale
 -  Sorgenti e area annessa
 -  Vincolo idrogeologico
- Componenti geomorfologiche**
-  Grotte e area annessa
 -  Versanti



- Limite comunale
 - - - - - Dividente demaniale 2018
- Componenti idrologiche**
-  Territori Costieri
 -  Connessioni Rete Ecologica Regionale
 -  Sorgenti e area annessa
 -  Vincolo idrogeologico
- Componenti geomorfologiche**
-  Grotte e area annessa
 -  Versanti



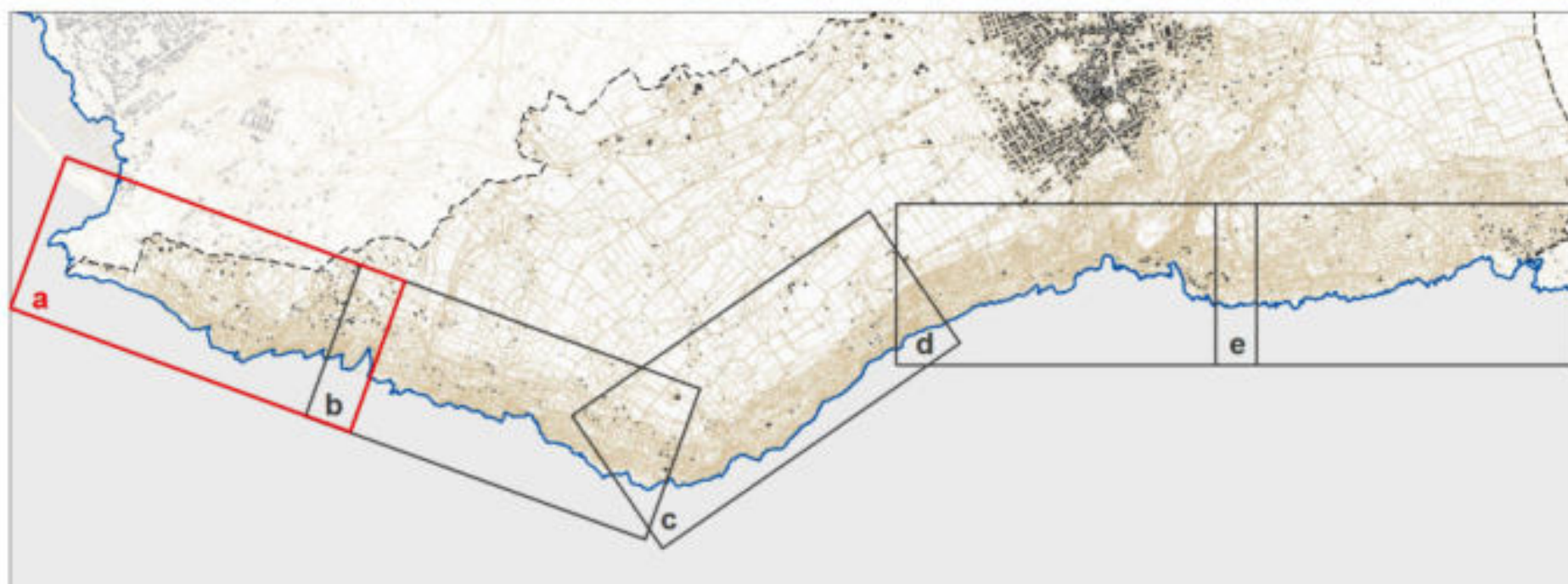
- Limite comunale
 - - - - - Dividente demaniale 2018
- Componenti idrologiche**
-  Territori Costieri
 -  Connessioni Rete Ecologica Regionale
 -  Sorgenti e area annessa
 -  Vincolo idrogeologico
- Componenti geomorfologiche**
-  Grotte e area annessa
 -  Versanti



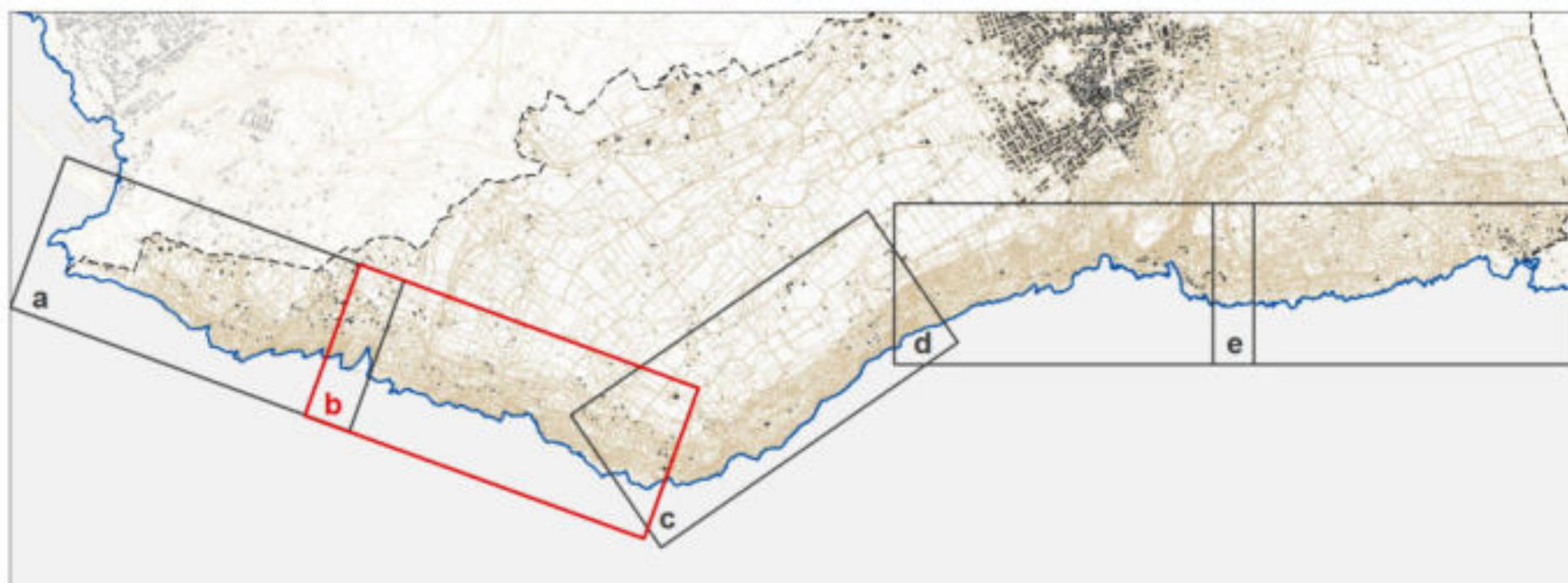
- Limite comunale
 Dividente demaniale 2018
- Componenti idrologiche**
-  Territori Costieri
 -  Connessioni Rete Ecologica Regionale
 -  Sorgenti e area annessa
 -  Vincolo idrogeologico
- Componenti geomorfologiche**
-  Grotte e area annessa
 -  Versanti



0 50 100 200 Metri



- Limite comunale
- Dividente demaniale 2018
- Componenti culturali e insediative**
- Immobili ed aree di notevole interesse pubblico (L.1497)
- Beni storico-culturali
- ▨ Area di rispetto dei beni storico-culturali
- Componenti dei valori percettivi del paesaggio**
- ▨ Coni visuali
- Strada panoramica
- Strada a valenza paesaggistica



--- Limite comunale

..... Dividente demaniale 2018

Componenti culturali e insediative

Immobili ed aree di notevole interesse pubblico (L.1497)

Beni storico-culturali

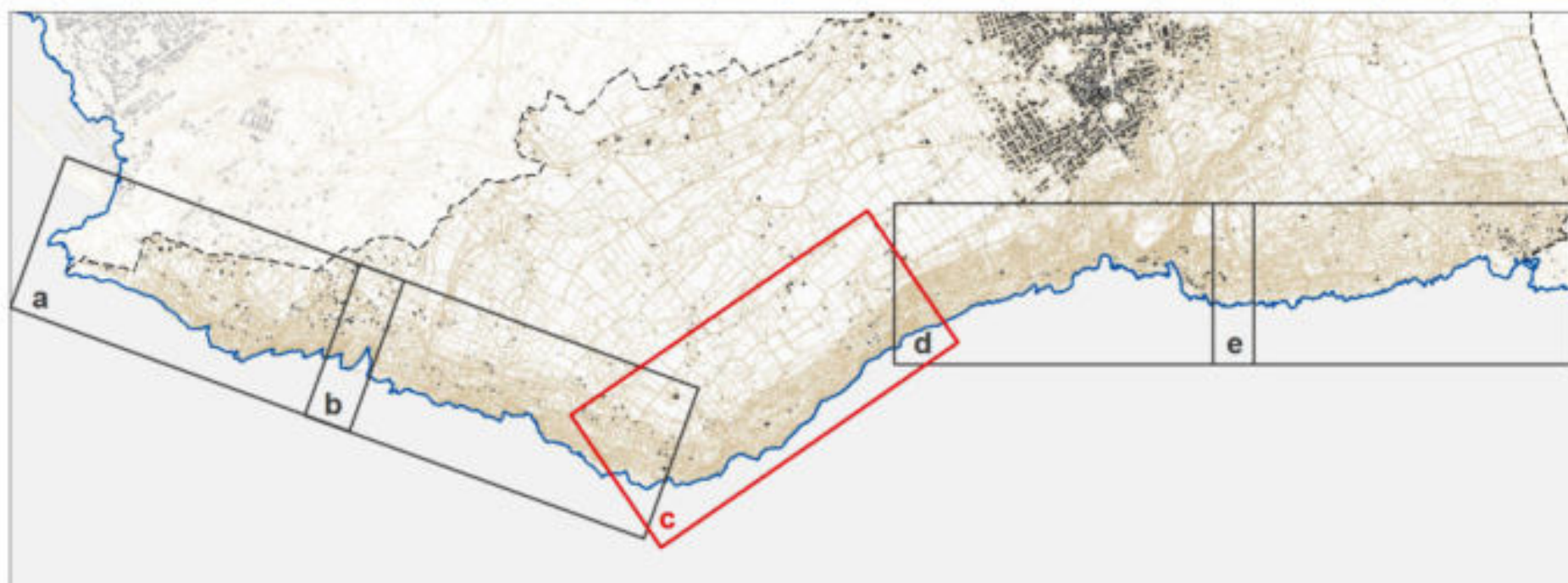
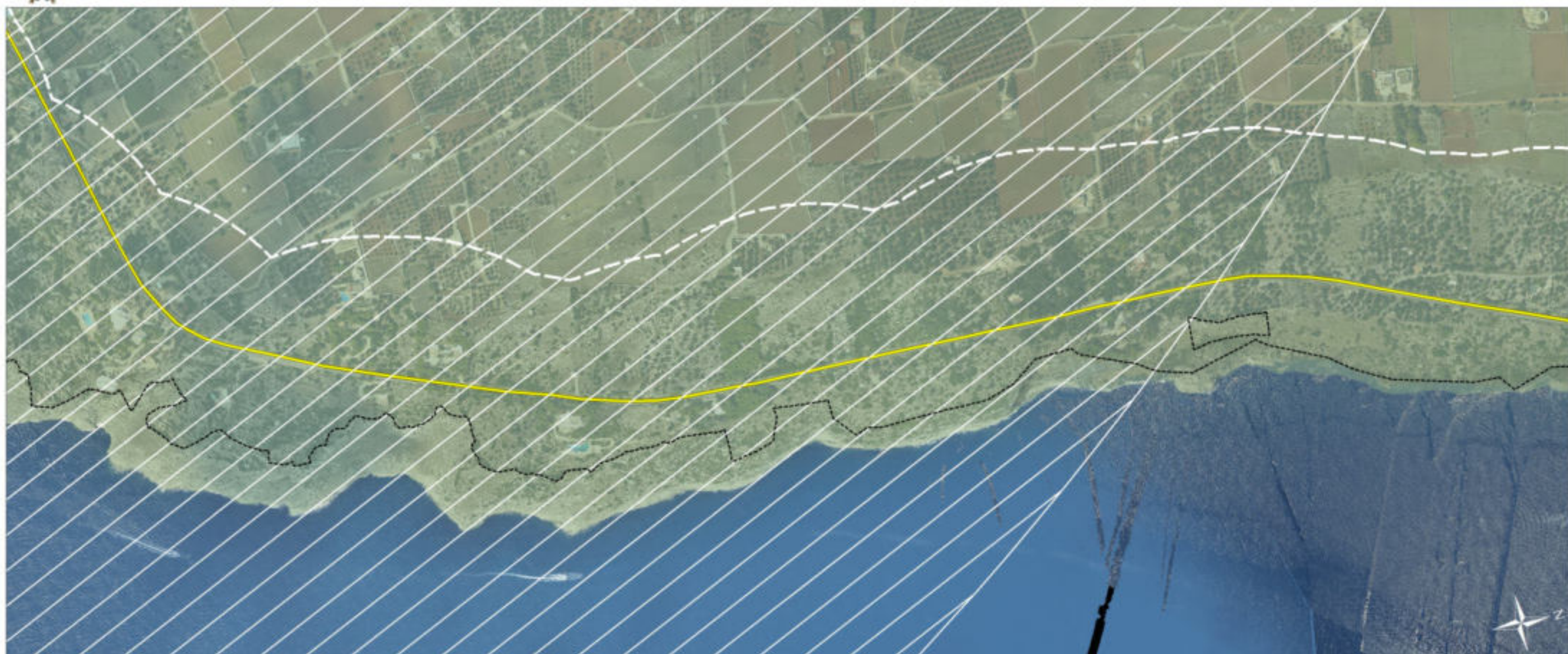
Area di rispetto dei beni storico-culturali

Componenti dei valori percettivi del paesaggio

Coni visuali

Strada panoramica

Strada a valenza paesaggistica



--- Limite comunale

----- Dividente demaniale 2018

Componenti culturali e insediative

Immobili ed aree di notevole interesse pubblico (L.1497)

Beni storico-culturali

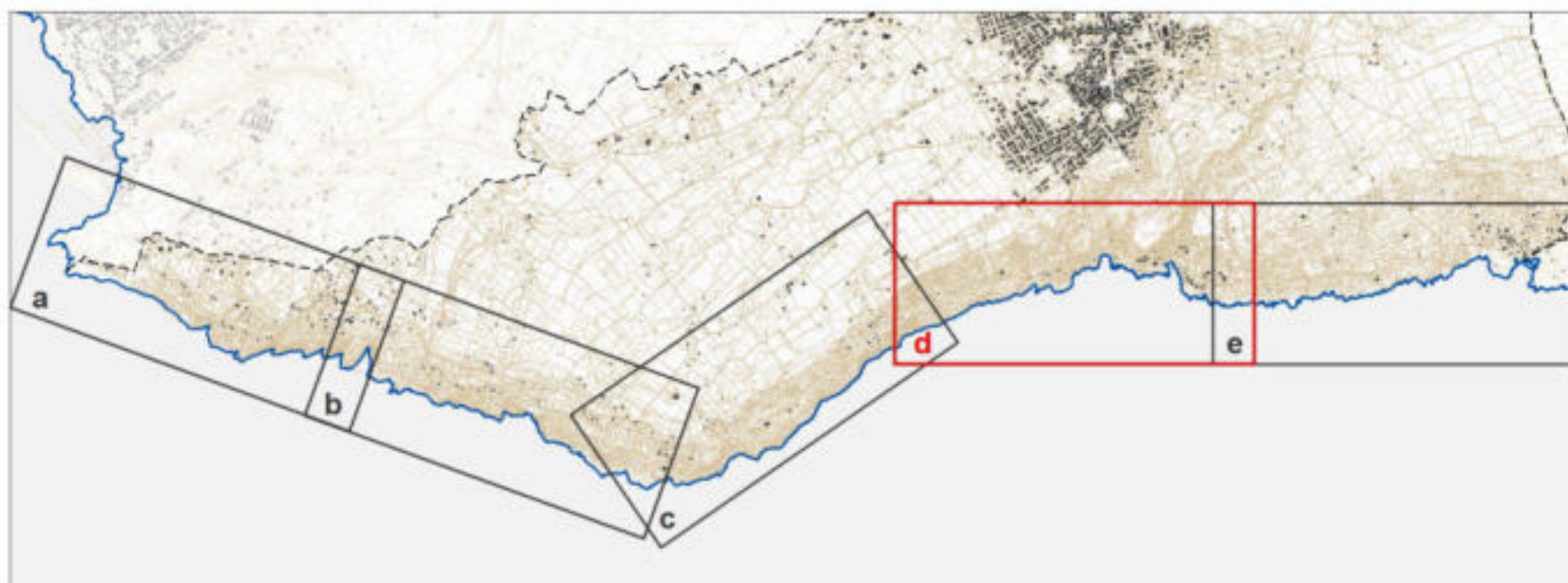
Area di rispetto dei beni storico-culturali

Componenti dei valori percettivi del paesaggio

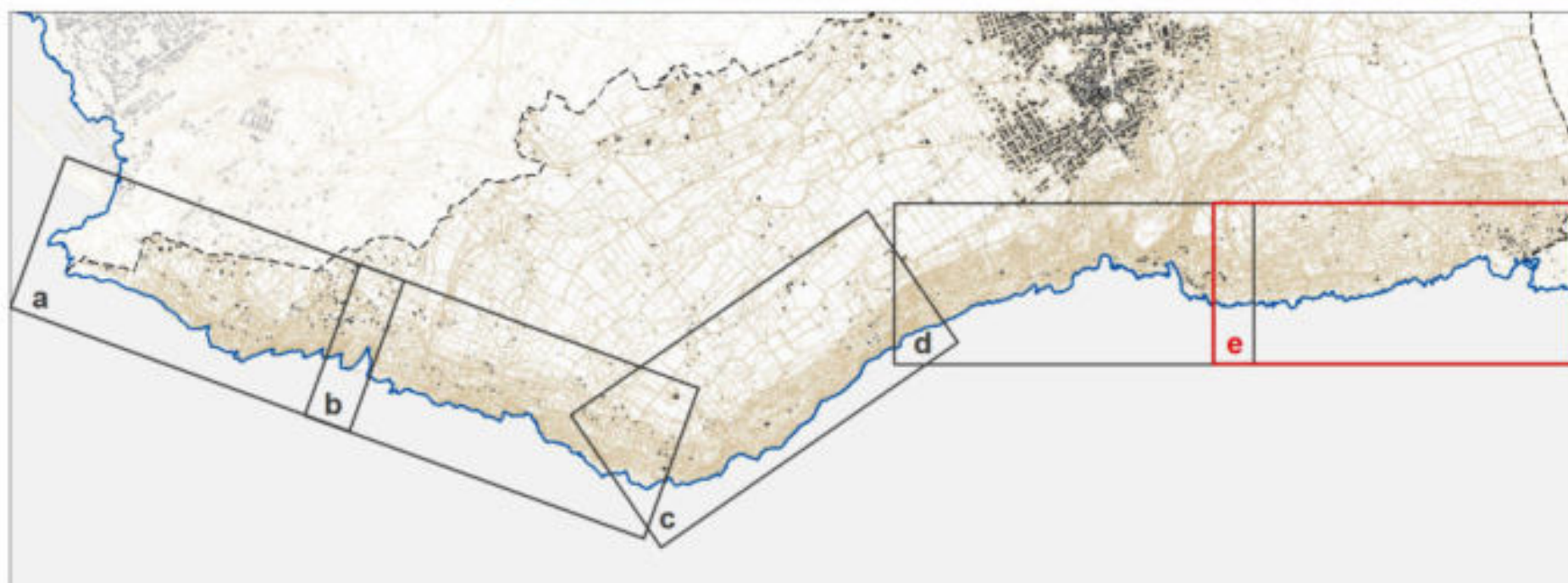
Coni visuali

Strada panoramica

Strada a valenza paesaggistica



- Limite comunale
- Dividente demaniale 2018
- Componenti culturali e insediative**
 - Immobili ed aree di notevole interesse pubblico (L.1497)
 - Beni storico-culturali
 - ▨ Area di rispetto dei beni storico-culturali
- Componenti dei valori percettivi del paesaggio**
 - ▨ Coni visuali
 - Strada panoramica
 - Strada a valenza paesaggistica



--- Limite comunale

----- Dividente demaniale 2018

Componenti culturali e insediative

Immobili ed aree di notevole interesse pubblico (L.1497)

Beni storico-culturali

Area di rispetto dei beni storico-culturali

Componenti dei valori percettivi del paesaggio

Coni visuali

Strada panoramica

Strada a valenza paesaggistica

A.1.7 Classificazione del litorale, rispetto ai caratteri morfologici

Contiene tutte le informazioni relative alla distribuzione delle caratteristiche litologiche e morfologiche lungo la costa pugliese.

Strato informativo di riferimento: MORFOLITOLOGIA.SHP,

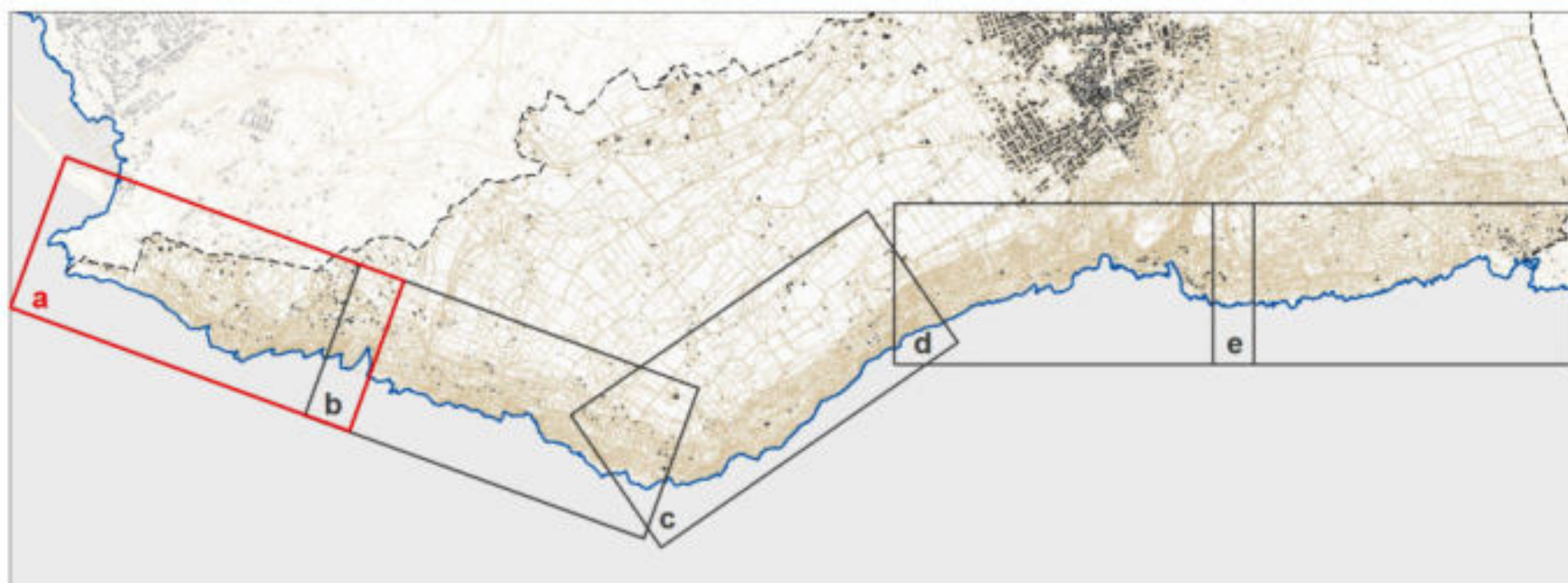
Descrizione del modello fisico: la tabella è di natura geometrica, e rappresenta lo strato informativo relativo alla linea di costa rispetto alla distribuzione delle caratteristiche litologiche e morfologiche lungo la fascia costiera. Tali caratteristiche possono essere desunte e classificate attraverso tecniche di foto interpretazione delle ortofoto 2010 messe a disposizione dall'Ufficio Demanio Marittimo. Gli oggetti geometrici sono lineari.

Regole di editing: lo strato informativo è costituito da elementi lineari, non sovrapponibili tra di loro, e copre necessariamente l'intera linea di costa (dato di riferimento LINEA_COSTA_2010+ORTOFOTO_2010). Lo stato informativo dovrà inoltre essere redatto a partire dalla linea di riva 2010, suddivisa in funzione delle classi di tipologia come definito nell'allegato 4 della relazione generale "Studi propedeutici per la predisposizione del Piano Stralcio della Dinamica delle Coste" dell'Autorità di Bacino – Puglia.

Tabella classificazione: la tabella funge da decodifica per i possibili valori che il campo CLASSIFICAZIONE può assumere in ogni singola istanza della tabella MORFOLITOLOGIA.SHP. il tracciato record è del tipo *Codice – Descrizione*.

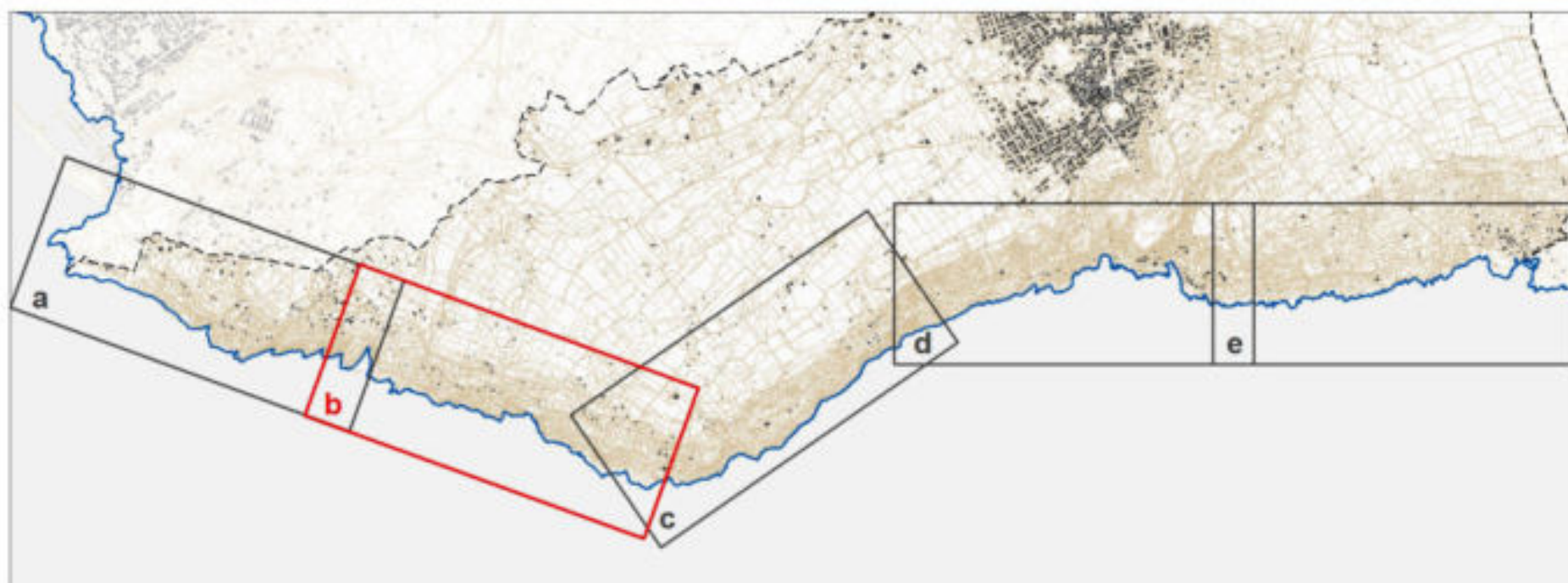


0 50 100 200 Metri

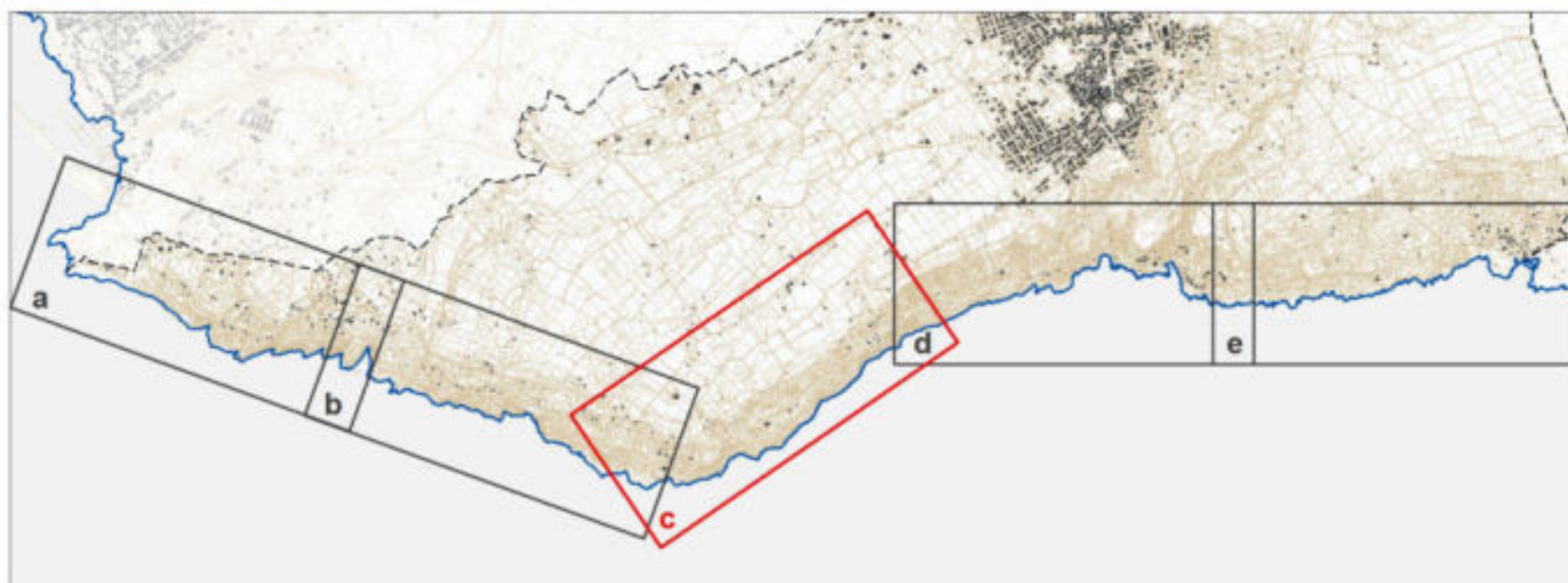


- Limite comunale
- Dividente demaniale 2018
- Morfologia del litorale**
- Costa rocciosa
- Falesia

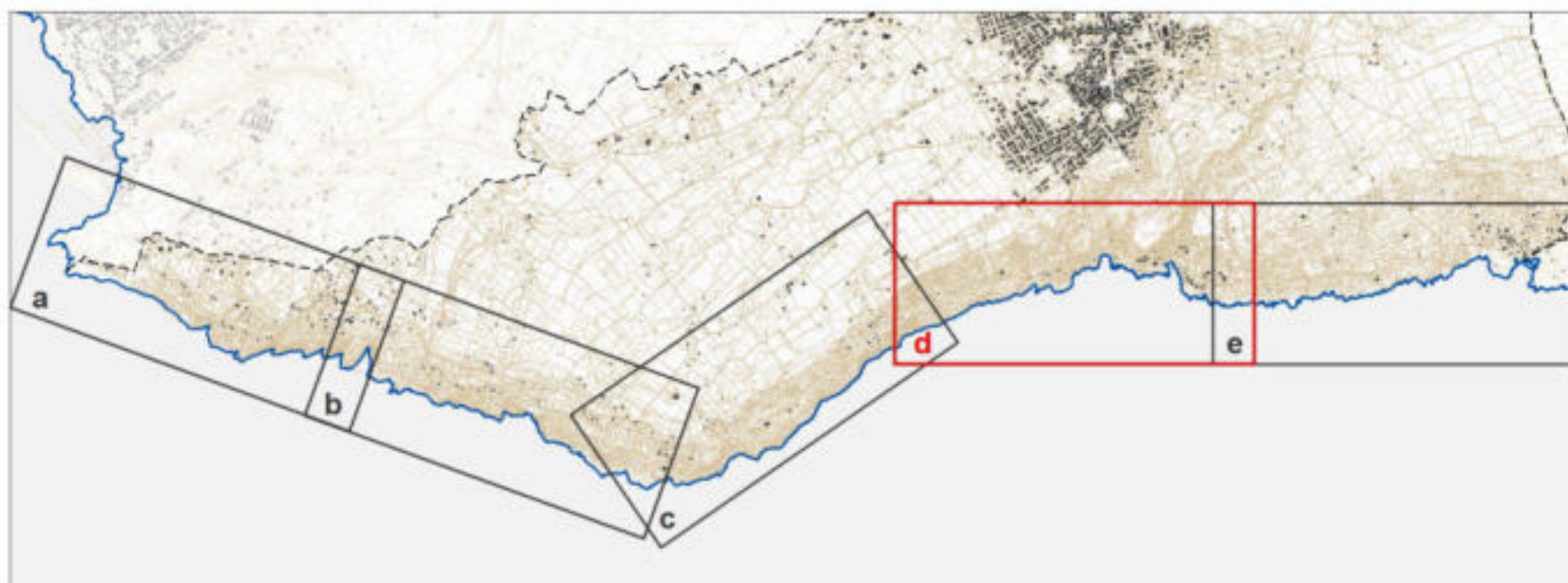
A.1.7/a - Caratteri morfologici del litorale



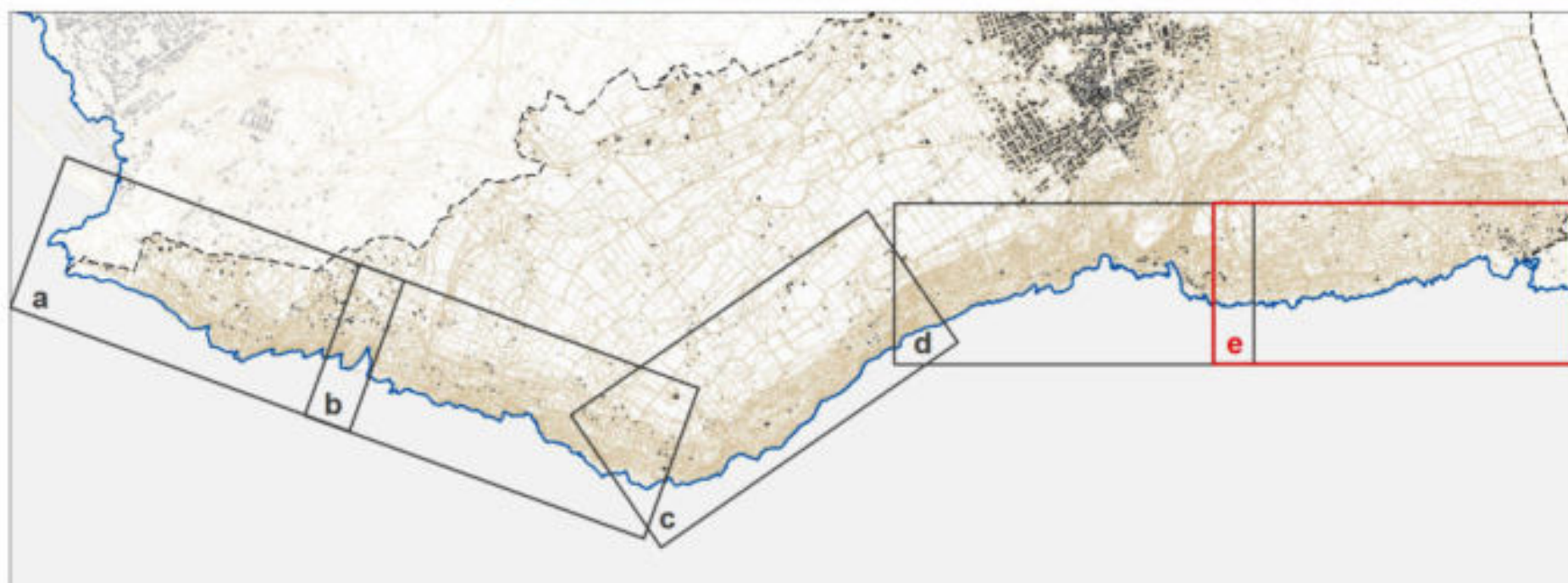
- Limite comunale
- Dividente demaniale 2018
- Morfologia del litorale**
- Costa rocciosa
- Falesia



- Limite comunale
 - - - - - Dividente demaniale 2018
- Morfologia del litorale**
- Costa rocciosa
 ■■■■ Falesia



- Limite comunale
 - - - - - Dividente demaniale 2018
- Morfologia del litorale**
- Costa rocciosa
 ■■■■ Falesia



- Limite comunale
- Dividente demaniale 2018
- Morfologia del litorale**
- Costa rocciosa
- Falesia

A.1.10 Rappresentazione dello stato giuridico della fascia demaniale marittima di cui al punto A.1.3 lettera f

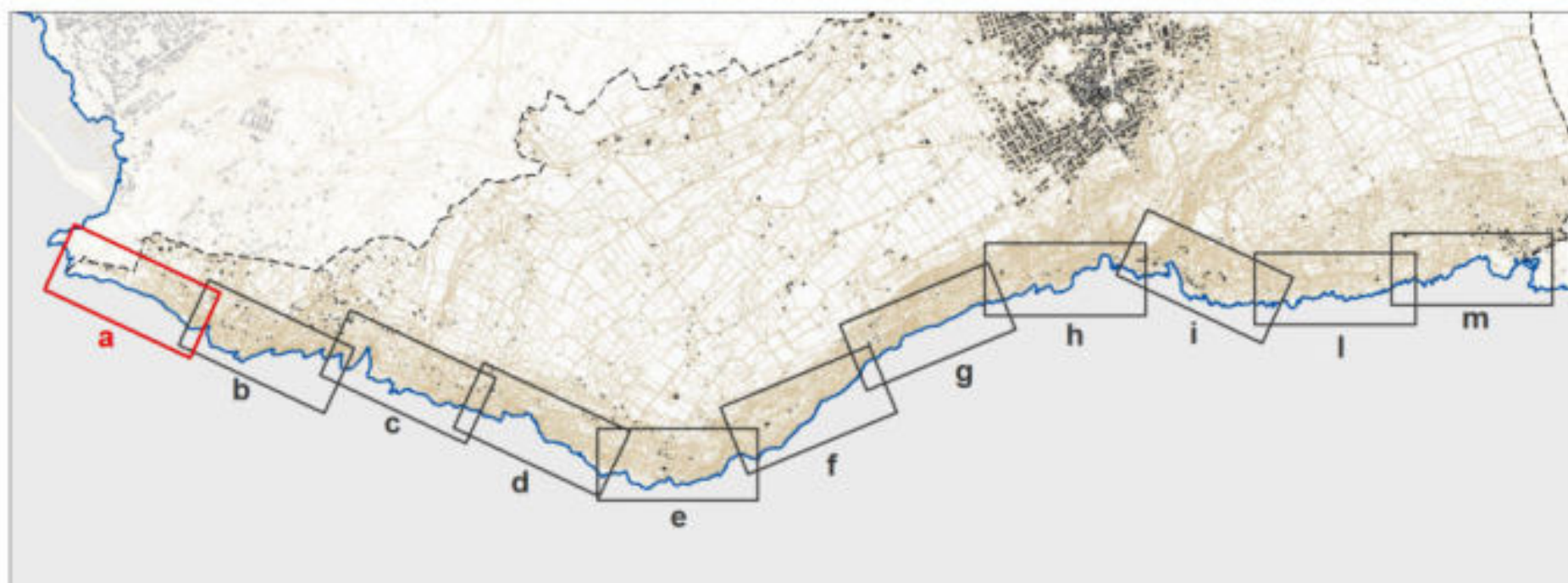
Individua le “aree del demanio marittimo e zone del mare territoriale interessate dall’ambito della pianificazione costiera comunale”, specificando le seguenti tipologie:

- a. Aree formalmente in consegna al Comune ai sensi di provvedimento ex art. 34 del Codice della Navigazione, nel testo modificato dall’art. 1 – comma 40 – della Legge 308/2004;
- b. Aree formalmente in consegna alle forze dell’ordine, ai corpi militari, nonché ad altre amministrazioni pubbliche territoriali ai sensi dell’art. 34 del Codice della Navigazione, nel testo modificato dall’art. 1 – comma 40 – della Legge 308/2004;
- c. Aree in concessione ai Comuni per le quali alla scadenza naturale del titolo di concessione è applicabile l’istituto ex art. 34 del Codice della Navigazione per effetto della modifica introdotta dall’art. 1 – comma 40 – della Legge 308/2004;
- d. Aree non formalmente in consegna sulle quali insistono opere pubbliche e/o opere di urbanizzazione il cui mantenimento nell’uso pubblico urbano (diverso dagli usi del mare) è comunque perfezionabile attraverso il richiamato istituto ai sensi dell’art. 34 del Codice della Navigazione;
- e. Concessioni demaniali alla data di redazione del Piano, con l’individuazione grafica delle singole aree demaniali in concessione, riportando, per ciascuna di esse, il periodo di validità della concessione (date di rilascio e scadenza), la tipologia di concessione, e la distribuzione delle zone funzionali (fasce perimetrali, trasversali, longitudinali, servizi ecc.);
- f. Ambito della pianificazione comunale costiera giuridicamente libero.

Strato informativo di riferimento: DEMANIO.SHP

Descrizione del modello fisico: la tabella è di natura geometrica, e rappresenta lo strato informativo relativo all’individuazione delle aree demaniali marittime, così come articolato nella parte descrittiva. Gli oggetti geometrici sono areali.

Regole di editing: lo strato informativo è costituito da elementi areali, non sovrapponibili tra di loro, e copre necessariamente tutta la fascia demaniale costiera. Per ogni occorrenza, si richiede che venga allegato il titolo di disponibilità, acquisito in formato PDF e collegato al campo corrispondente tramite hyperlink.

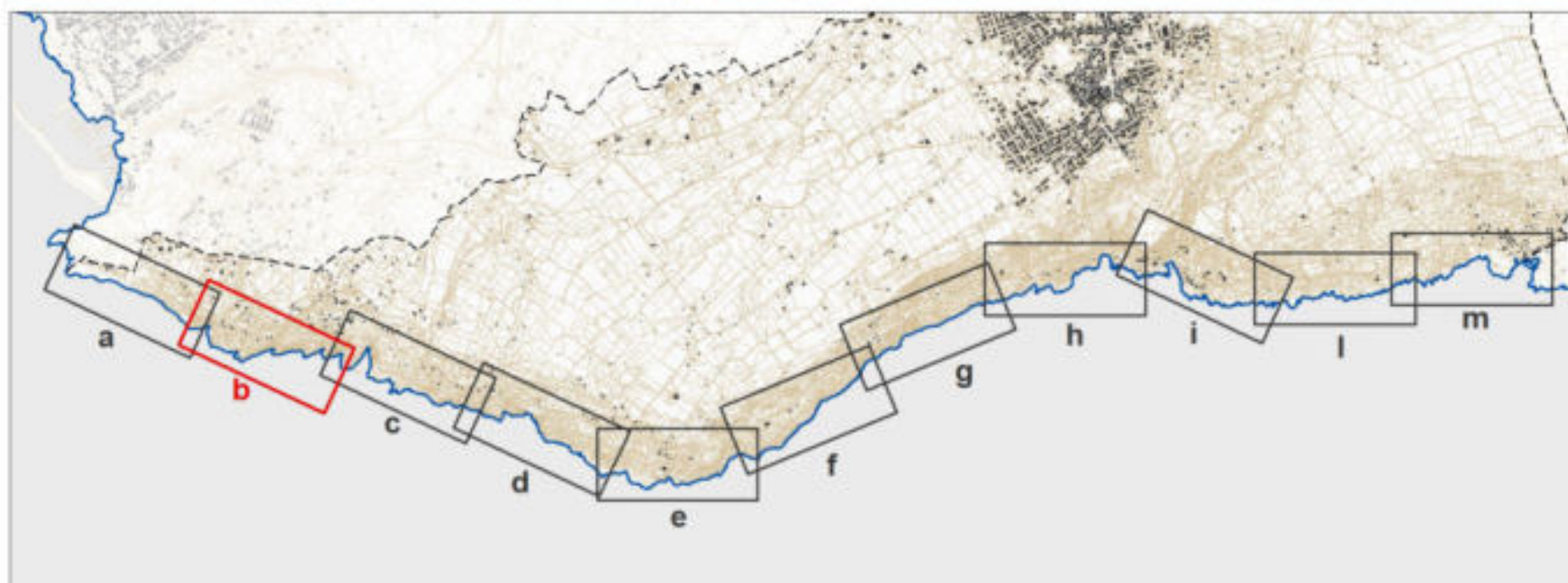
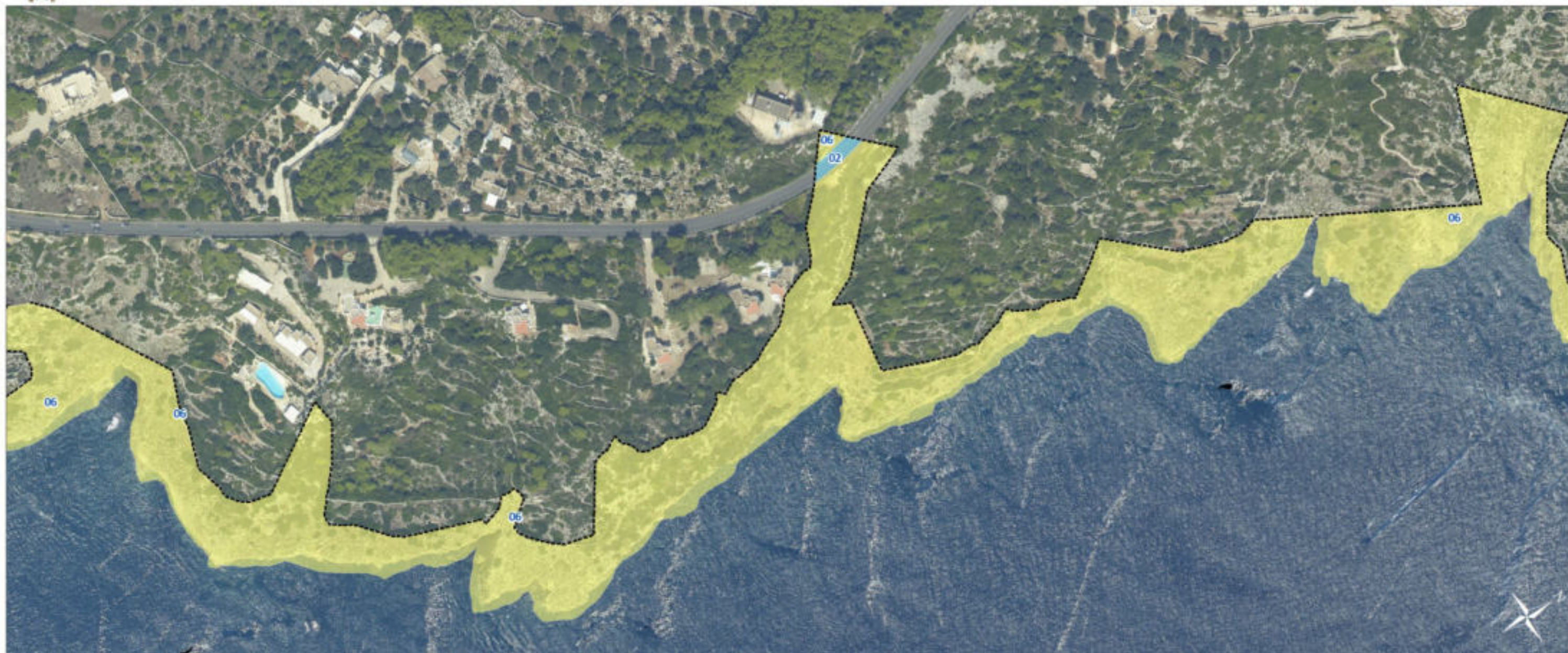


--- Limite comunale

----- Dividente demaniale 2018

Stato giuridico della fascia demaniale marittima

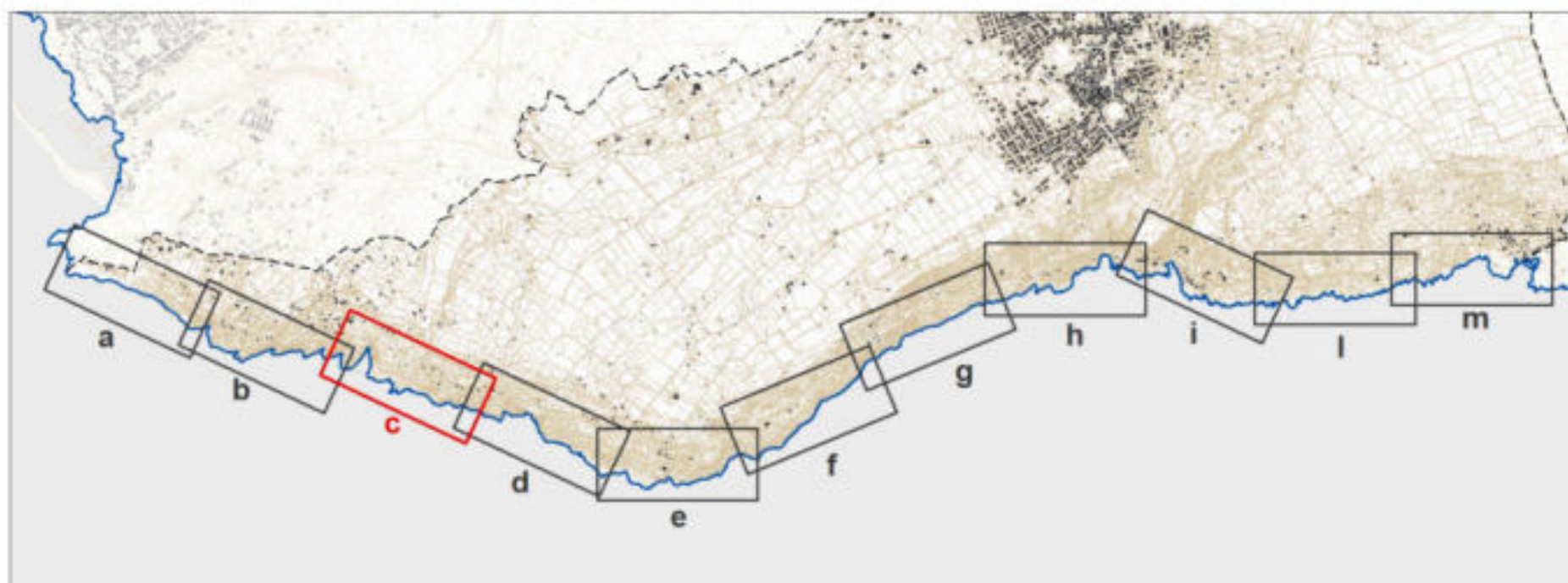
- 02 - Area occupata da opere pubbliche in consegna ad altre amministrazioni pubbliche (Strada Statale 375)
- 04 - Area occupata da opere di urbanizzazione non formalmente in consegna
- 05 - Area in concessione - servizi di ristorazione
- 06 - Area giuridicamente libera



- Limite comunale
- Dividente demaniale 2018

Stato giuridico della fascia demaniale marittima

- 02 - Area occupata da opere pubbliche in consegna ad altre amministrazioni pubbliche (Strada Statale 375)
- 04 - Area occupata da opere di urbanizzazione non formalmente in consegna
- 05 - Area in concessione - servizi di ristorazione
- 06 - Area giuridicamente libera

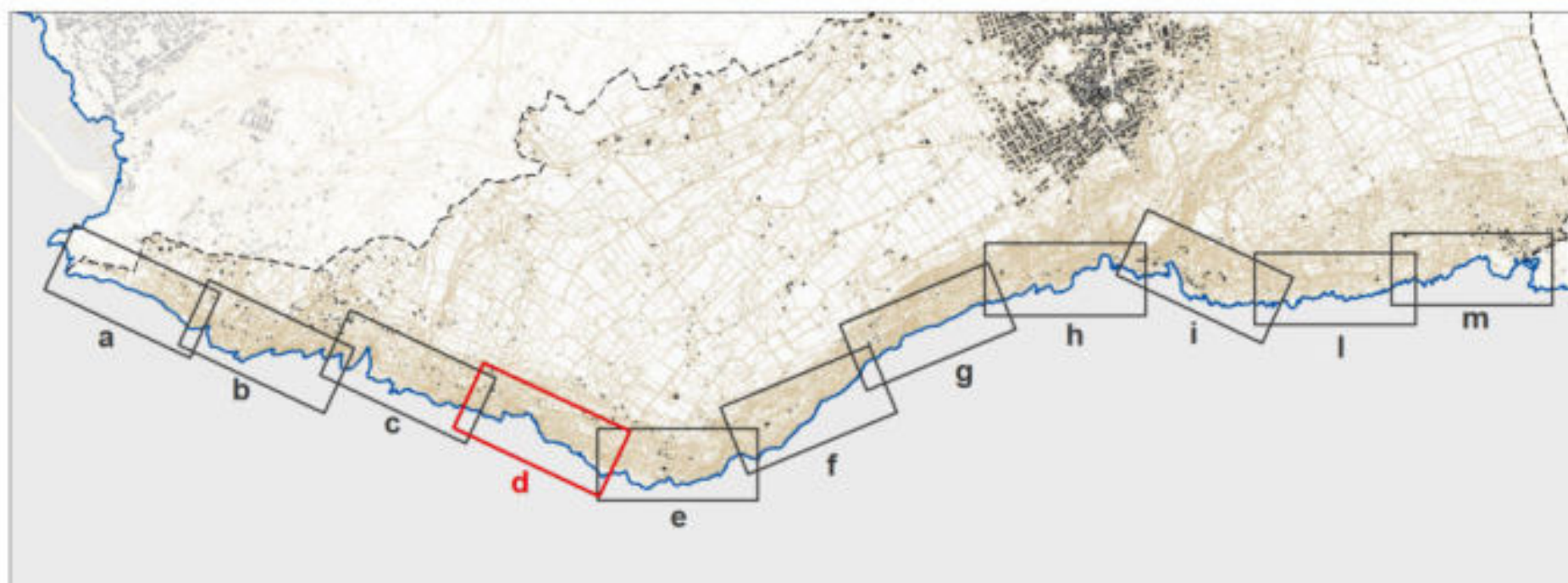


--- Limite comunale

----- Dividente demaniale 2018

Stato giuridico della fascia demaniale marittima

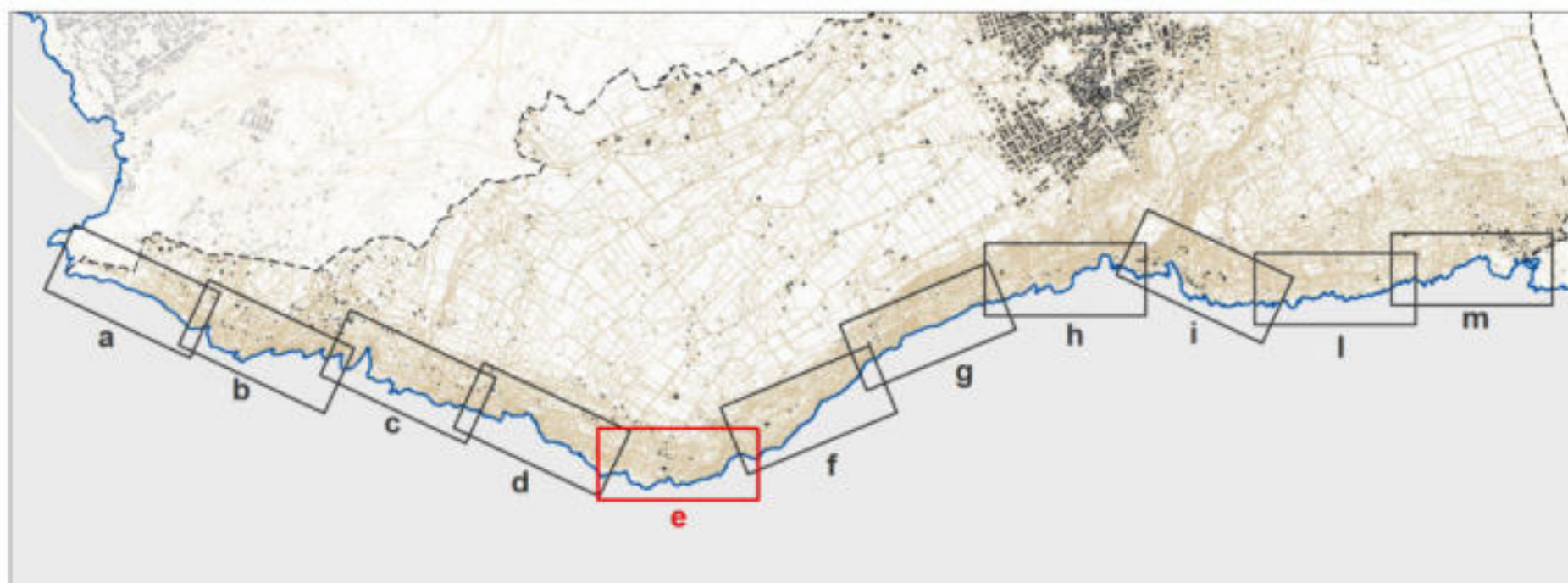
- 02 - Area occupata da opere pubbliche in consegna ad altre amministrazioni pubbliche (Strada Statale 375)
- 04 - Area occupata da opere di urbanizzazione non formalmente in consegna
- 05 - Area in concessione - servizi di ristorazione
- 06 - Area giuridicamente libera



- Limite comunale
- Dividente demaniale 2018

Stato giuridico della fascia demaniale marittima

- 02 - Area occupata da opere pubbliche in consegna ad altre amministrazioni pubbliche (Strada Statale 375)
- 04 - Area occupata da opere di urbanizzazione non formalmente in consegna
- 05 - Area in concessione - servizi di ristorazione
- 06 - Area giuridicamente libera



--- Limite comunale

----- Dividente demaniale 2018

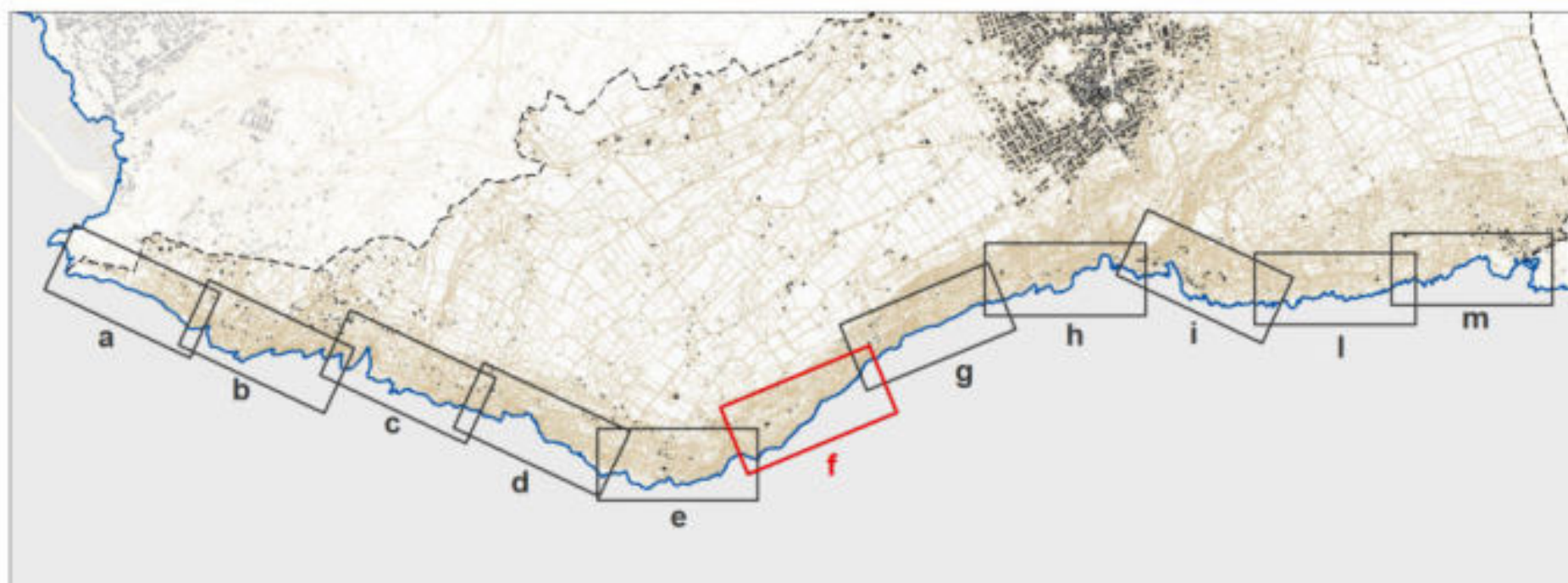
Stato giuridico della fascia demaniale marittima

02 - Area occupata da opere pubbliche in consegna ad altre amministrazioni pubbliche (Strada Statale 375)

04 - Area occupata da opere di urbanizzazione non formalmente in consegna

05 - Area in concessione - servizi di ristorazione

06 - Area giuridicamente libera



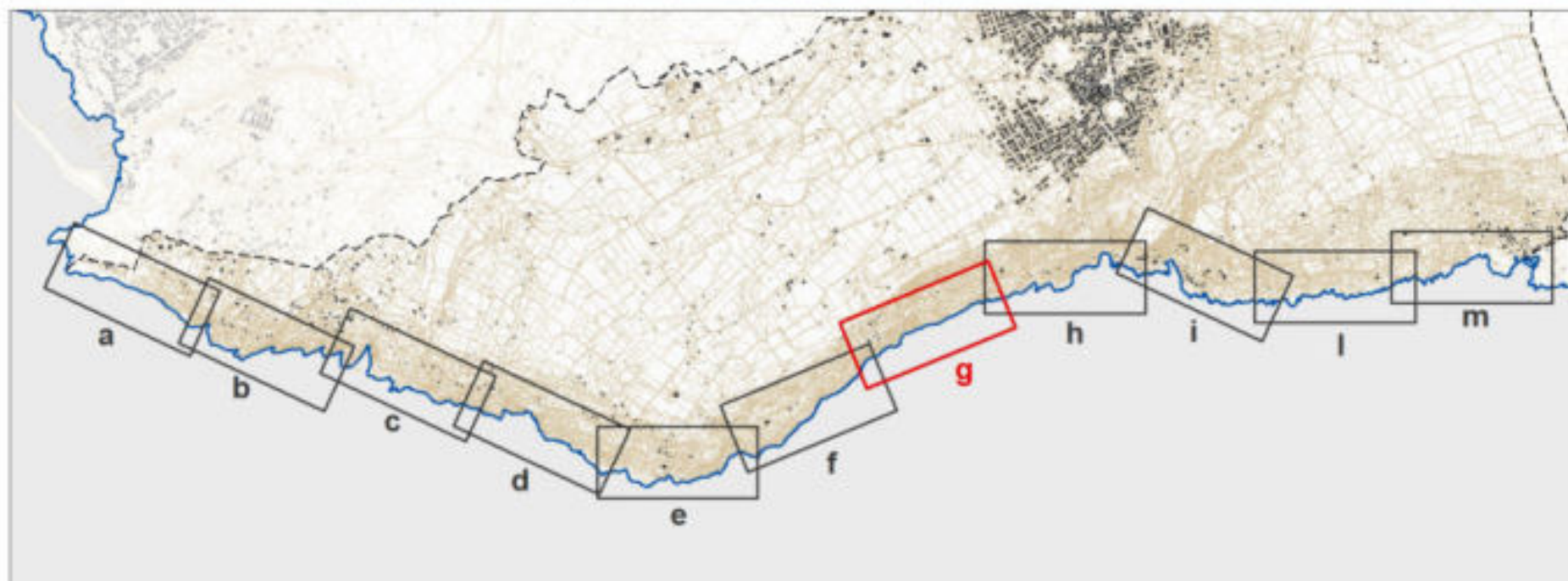
- Limite comunale
- Dividente demaniale 2018

Stato giuridico della fascia demaniale marittima

- 02 - Area occupata da opere pubbliche in consegna ad altre amministrazioni pubbliche (Strada Statale 375)
- 04 - Area occupata da opere di urbanizzazione non formalmente in consegna
- 05 - Area in concessione - servizi di ristorazione
- 06 - Area giuridicamente libera



0 25 50 100 Metri

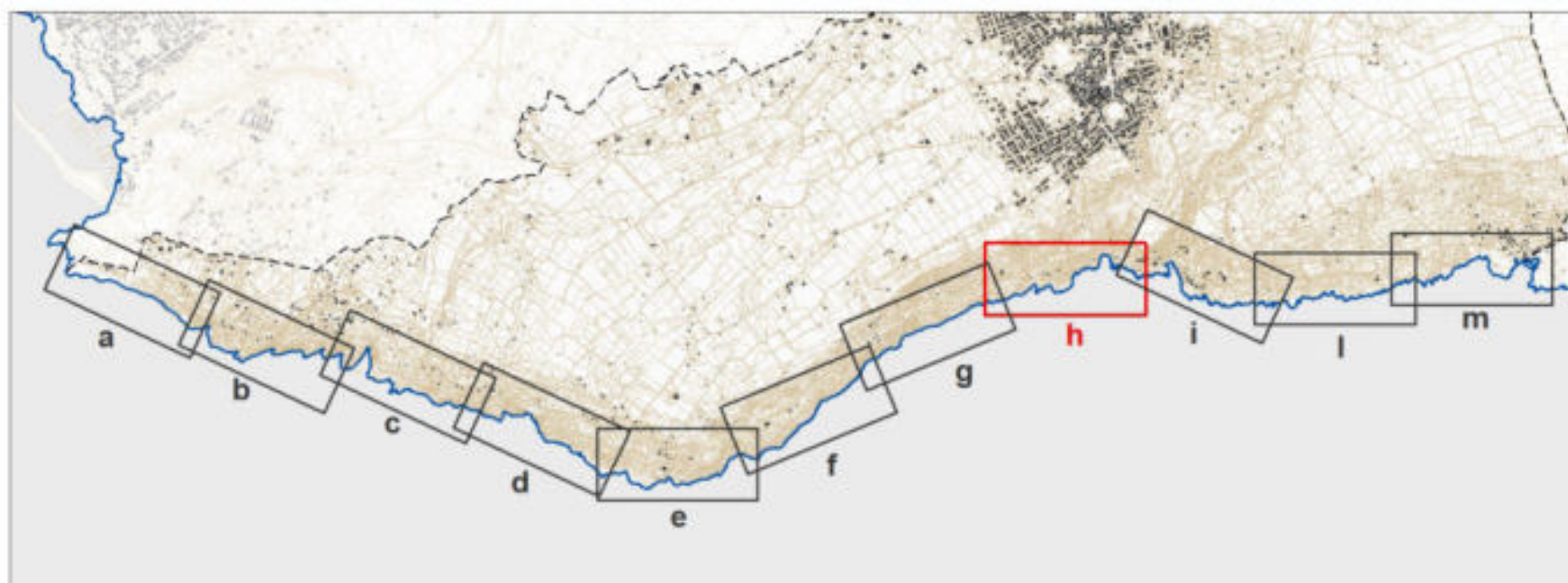


--- Limite comunale

..... Dividente demaniale 2018

Stato giuridico della fascia demaniale marittima

- 02 - Area occupata da opere pubbliche in consegna ad altre amministrazioni pubbliche (Strada Statale 375)
- 04 - Area occupata da opere di urbanizzazione non formalmente in consegna
- 05 - Area in concessione - servizi di ristorazione
- 06 - Area giuridicamente libera

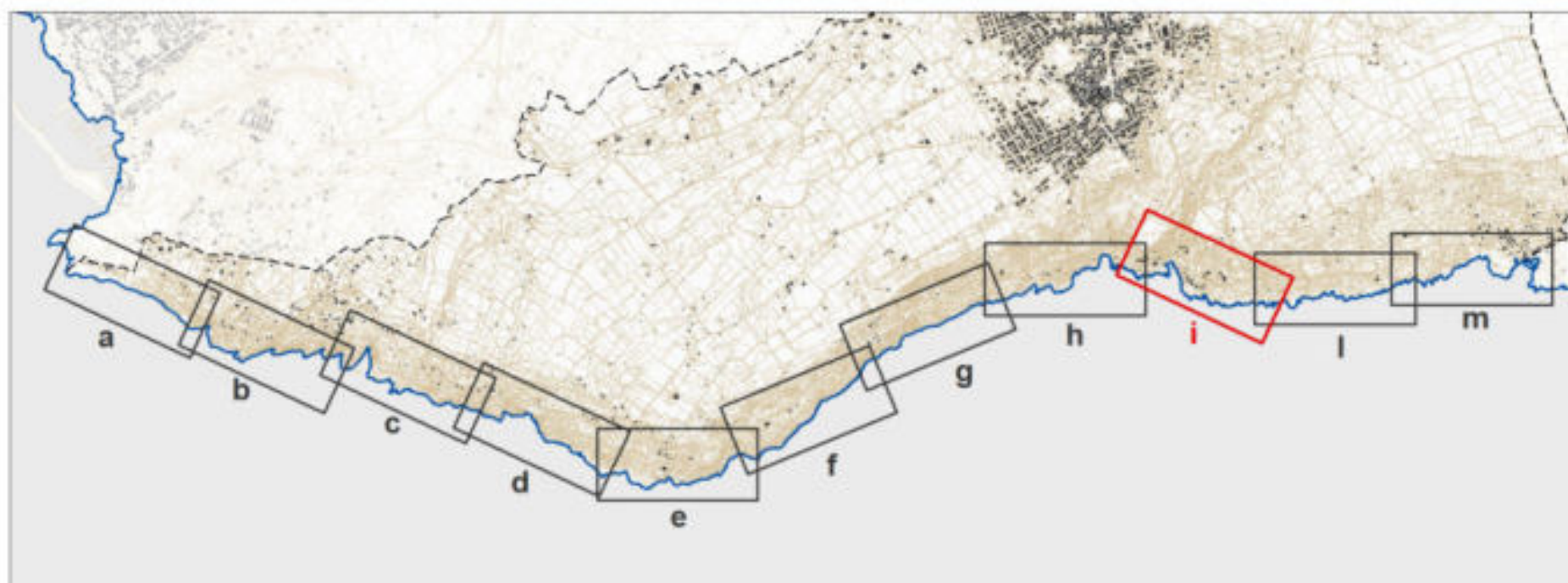


--- Limite comunale

----- Dividente demaniale 2018

Stato giuridico della fascia demaniale marittima

- 02 - Area occupata da opere pubbliche in consegna ad altre amministrazioni pubbliche (Strada Statale 375)
- 04 - Area occupata da opere di urbanizzazione non formalmente in consegna
- 05 - Area in concessione - servizi di ristorazione
- 06 - Area giuridicamente libera



--- Limite comunale

----- Dividente demaniale 2018

Stato giuridico della fascia demaniale marittima

02 - Area occupata da opere pubbliche in consegna ad altre amministrazioni pubbliche (Strada Statale 375)

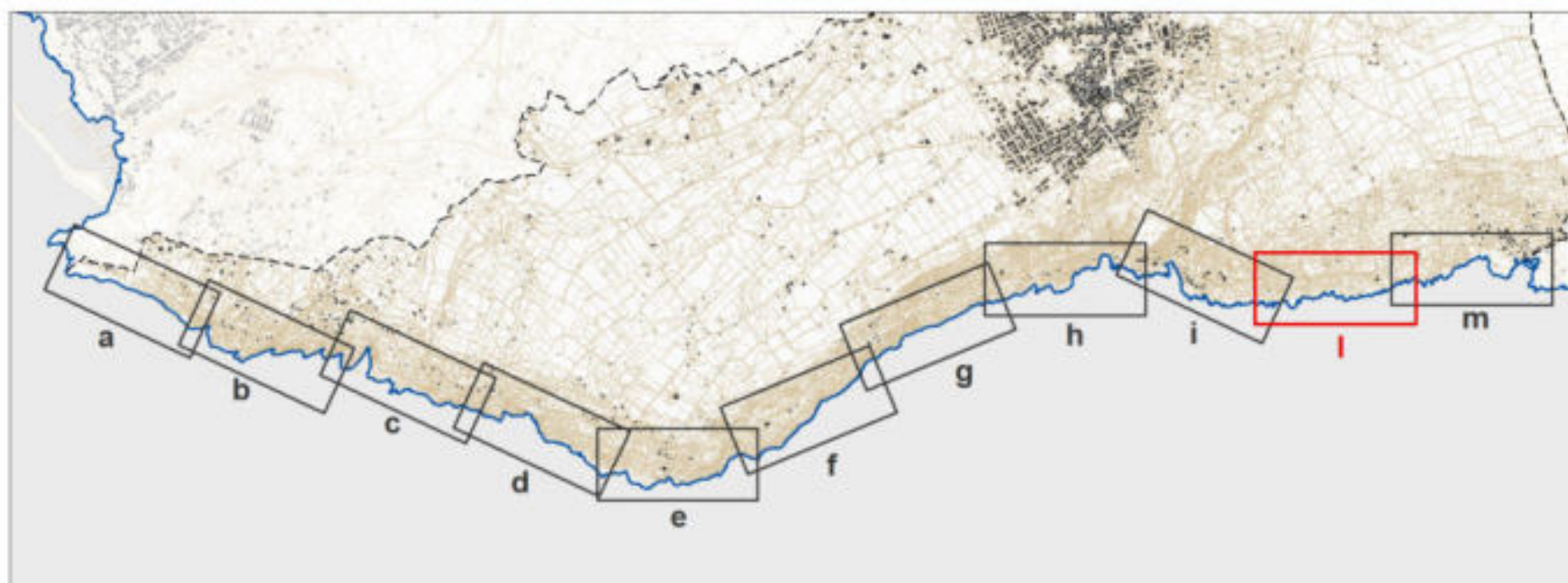
04 - Area occupata da opere di urbanizzazione non formalmente in consegna

05 - Area in concessione - servizi di ristorazione

06 - Area giuridicamente libera



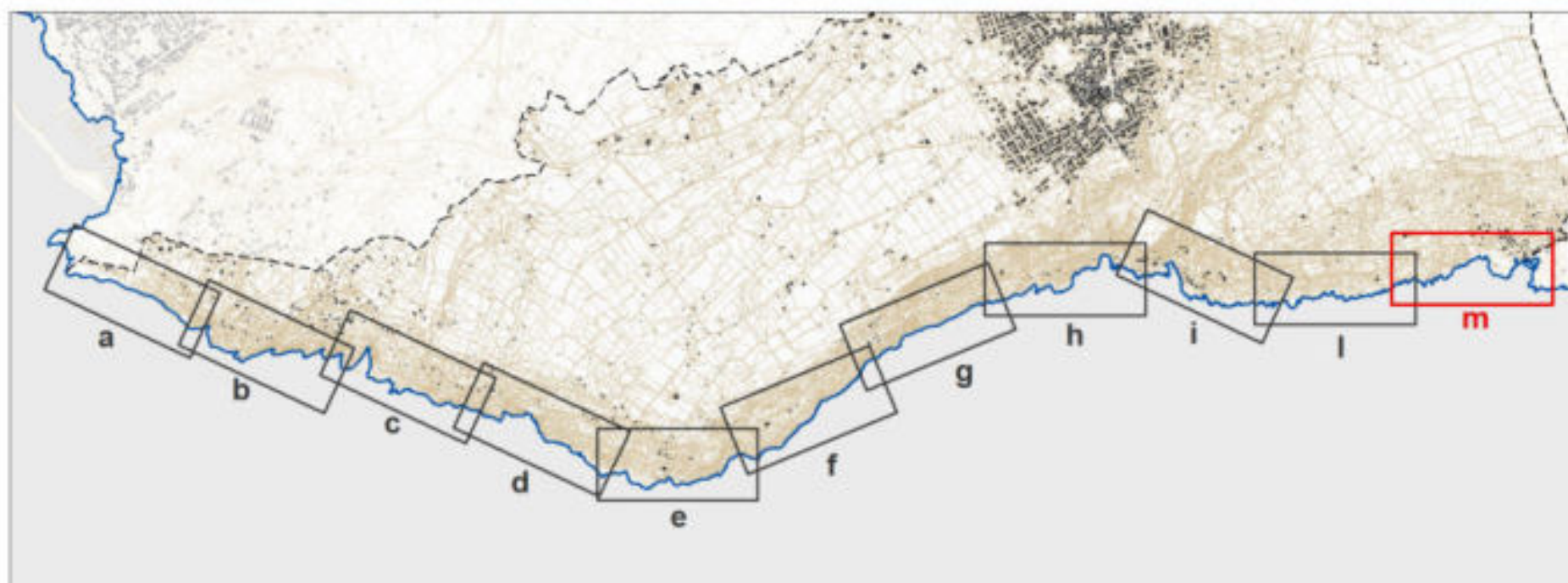
0 25 50 100 Metri



- Limite comunale
- Dividente demaniale 2018

Stato giuridico della fascia demaniale marittima

- 02 - Area occupata da opere pubbliche in consegna ad altre amministrazioni pubbliche (Strada Statale 375)
- 04 - Area occupata da opere di urbanizzazione non formalmente in consegna
- 05 - Area in concessione - servizi di ristorazione
- 06 - Area giuridicamente libera



- Limite comunale
- Dividente demaniale 2018

Stato giuridico della fascia demaniale marittima

- 02 - Area occupata da opere pubbliche in consegna ad altre amministrazioni pubbliche (Strada Statale 375)
- 04 - Area occupata da opere di urbanizzazione non formalmente in consegna
- 05 - Area in concessione - servizi di ristorazione
- 06 - Area giuridicamente libera

A.1.11 Individuazione delle opere di urbanizzazione, delle strutture fisse e delle recinzioni esistenti

Contiene l'individuazione delle strutture fisse, ivi comprese le pertinenze demaniali marittime, e delle recinzioni esistenti, con ricognizione e indicazione del titolo di legittimazione demaniale ed edilizio.

Strato informativo di riferimento: STRUTTURE_PERTINENZE.SHP

Descrizione del modello fisico: la tabella è di natura geometrica, e rappresenta lo strato informativo relativo alla presenza di opere o manufatti dislocati all'interno della fascia demaniale marittima o comunque appartenenti al Demanio Marittimo dello Stato. Tali presenze possono essere desunte e classificate attraverso tecniche di foto interpretazione delle ortofoto 2018 messe a disposizione dall'Ufficio Demanio Marittimo. Gli oggetti geometrici sono areali.

Regole di editing: lo strato informativo è costituito da elementi areali, non sovrapponibili tra di loro, e non copre necessariamente l'intera linea di costa (dato di riferimento LINEA_COSTA_2018+ORTOFOTO_2018).

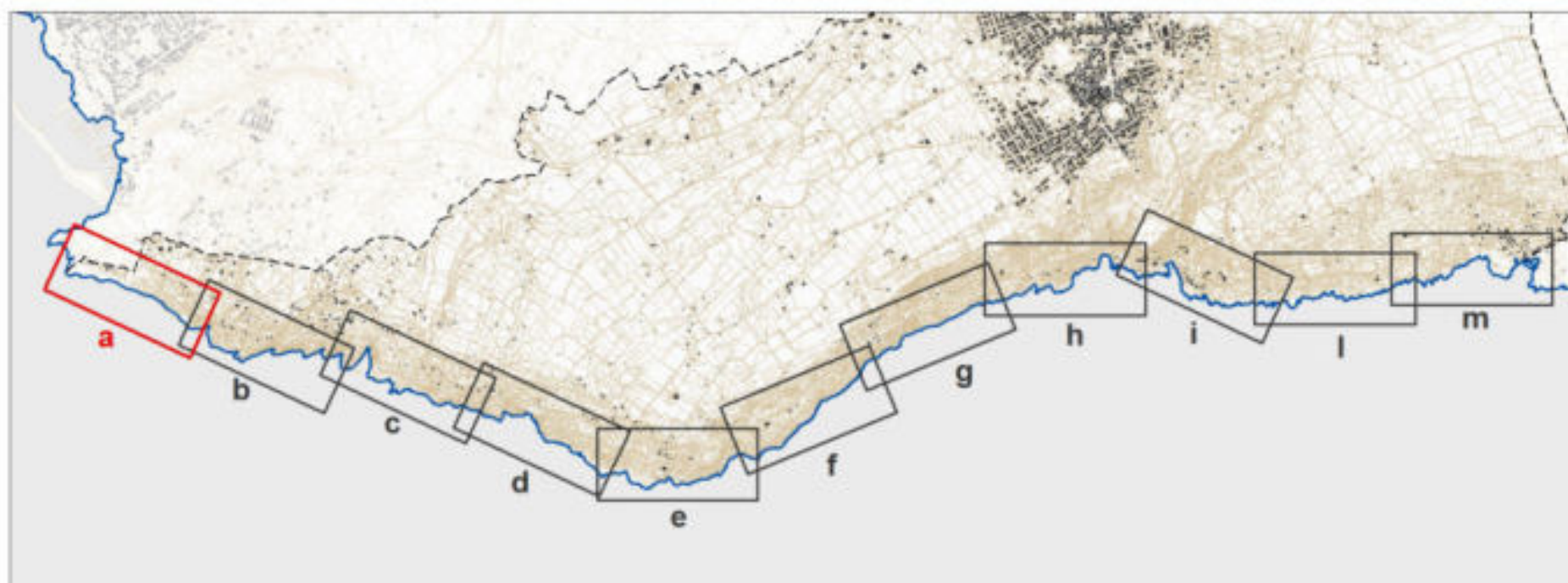
A.1.12 Individuazione dei sistemi di accesso e dei parcheggi esistenti

Contiene l'analisi dell'attuale sistema di mobilità, dei sistemi di accesso alla fascia demaniale marittima, e di parcheggi esistenti.

Strato informativo di riferimento: VIABILITA'_ACCESSI.SHP

Descrizione del modello fisico: la tabella è di natura geometrica, e rappresenta lo strato informativo relativo alla presenza di opere o manufatti dislocati all'interno della fascia demaniale marittima e di una fascia conterminata sufficiente ad una adeguata individuazione della viabilità e delle aree destinate alla sosta. Tali presenze possono essere desunte e classificate attraverso tecniche di foto interpretazione delle ortofoto 2018 messe a disposizione dall'Ufficio Demanio Marittimo. Gli oggetti geometrici sono areali.

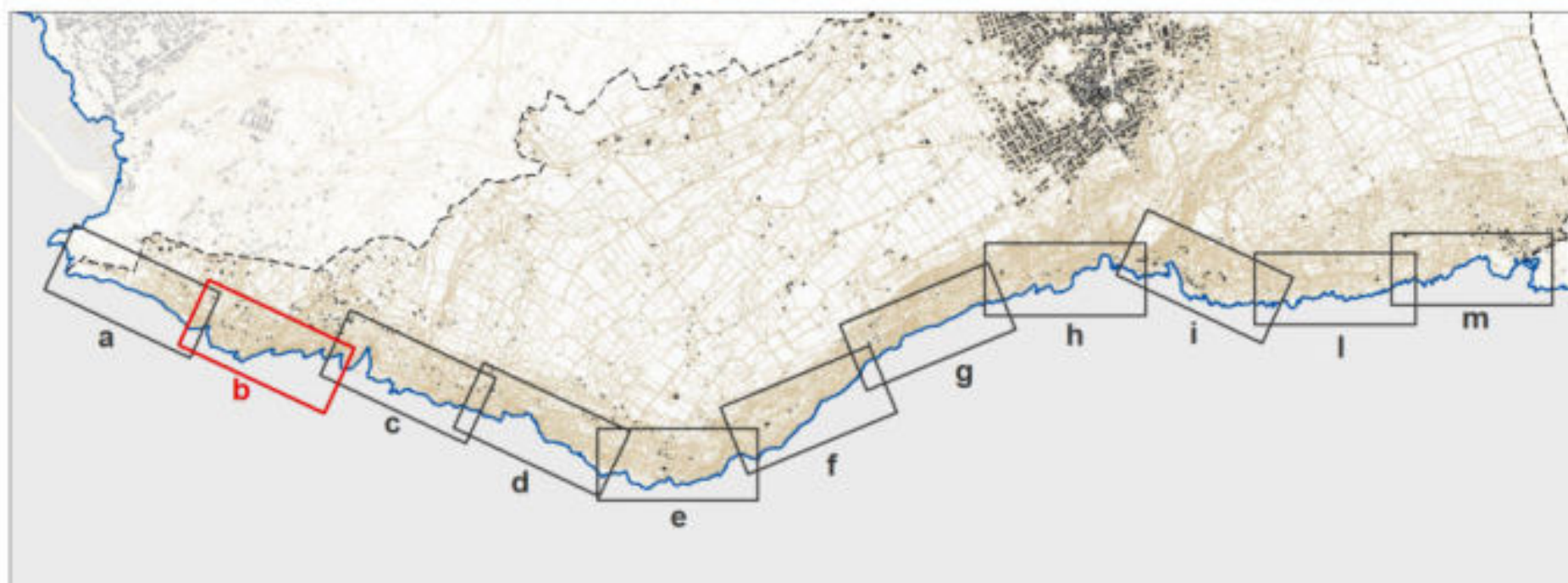
Regole di editing: lo strato informativo è costituito da elementi areali, non sovrapponibili tra di loro, e non copre necessariamente l'intera linea di costa (dato di riferimento LINEA_COSTA_2018+ORTOFOTO_2018).



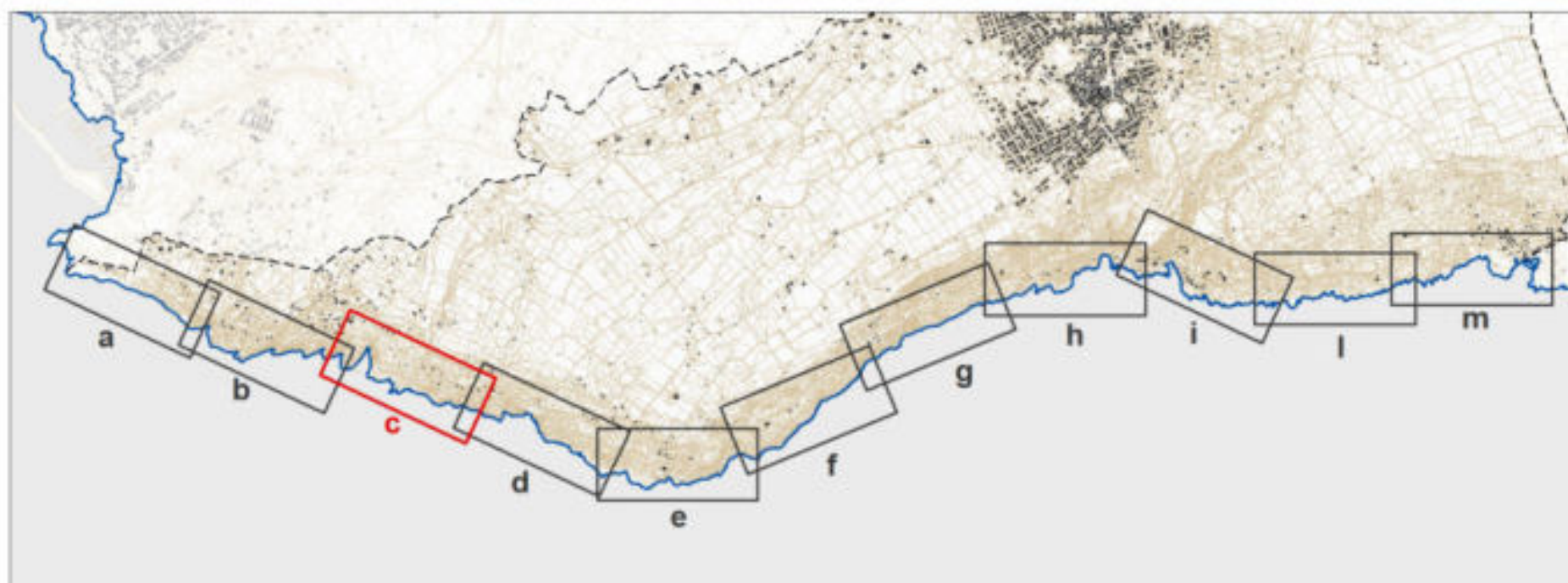
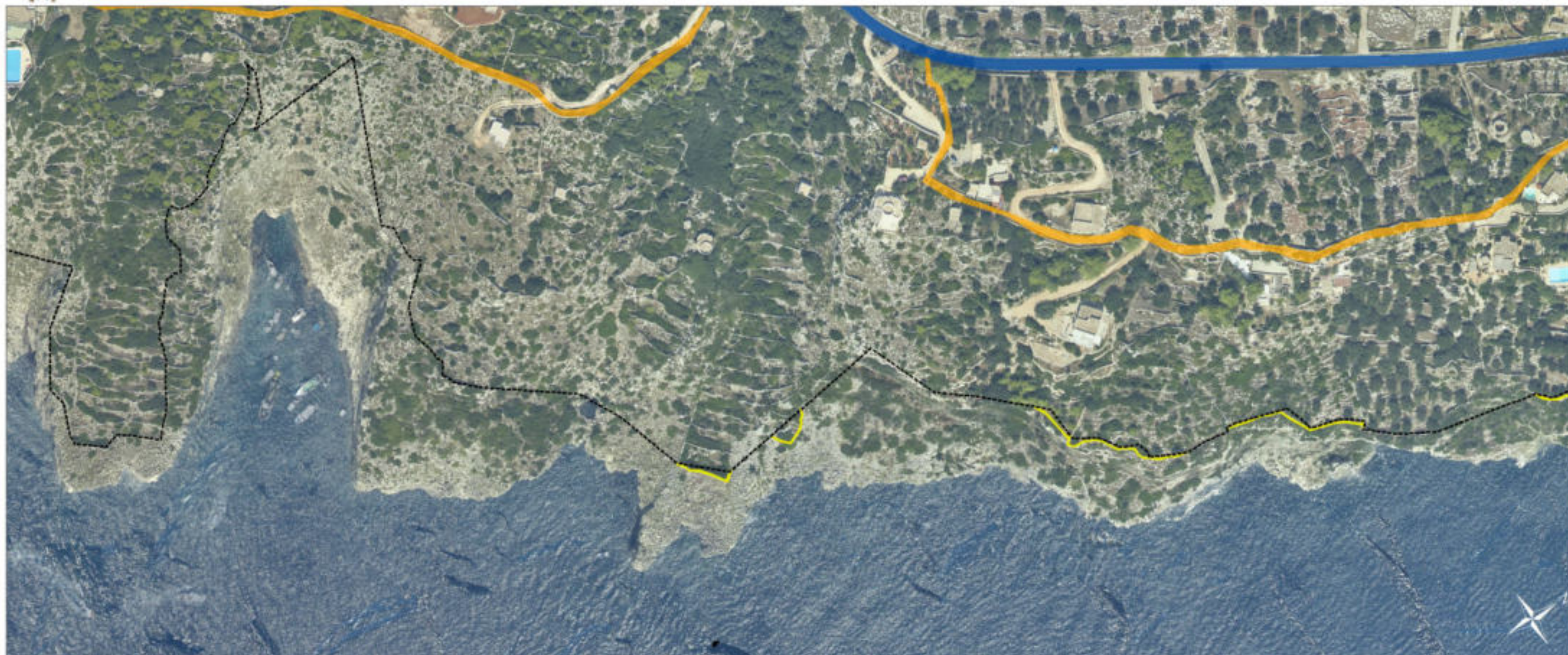
- Limite comunale
- Dividente demaniale 2018
- Strutture fisse e recinzioni**
- Pagliare
- Muri a secco
- Sistemi di accesso e parcheggi**
- Viabilità carrabile asfaltata
- Strada sterrata
- Parcheggi
- Sentieri
- Tracciati pedonali
- Discese a mare
- Scale



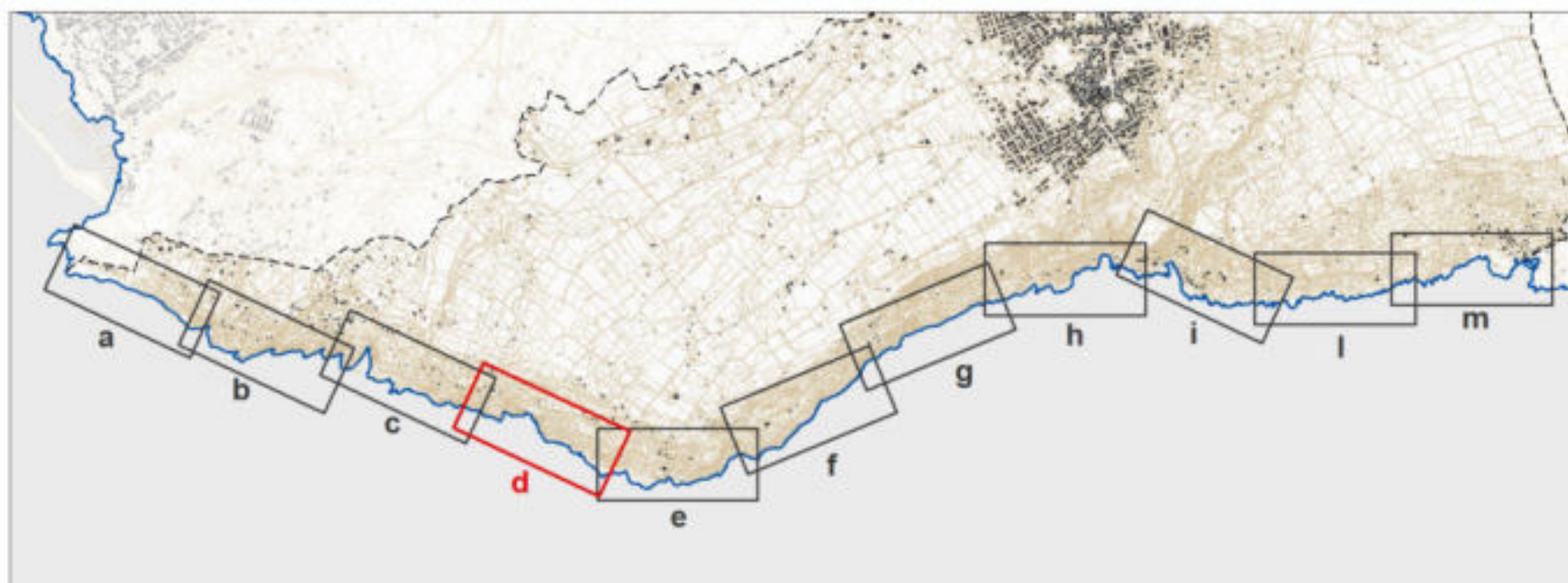
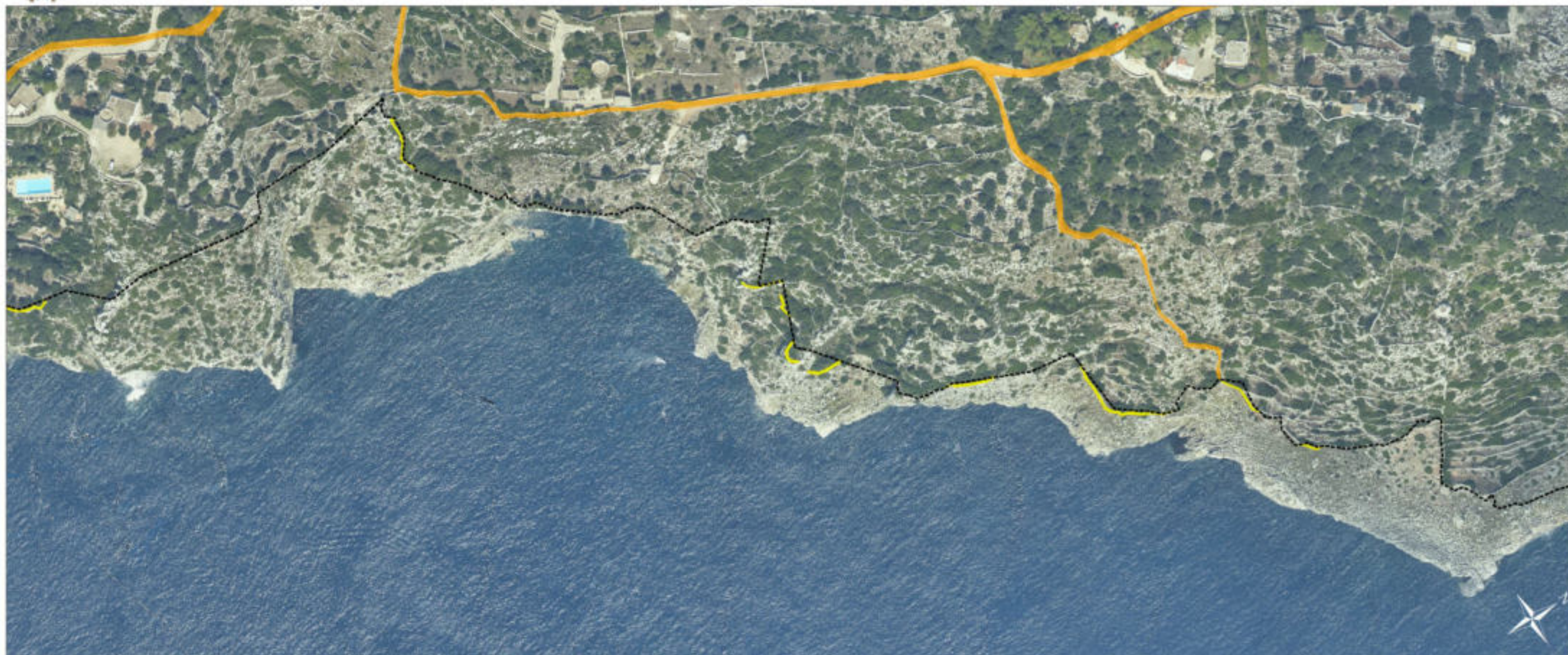
0 25 50 100 Metri



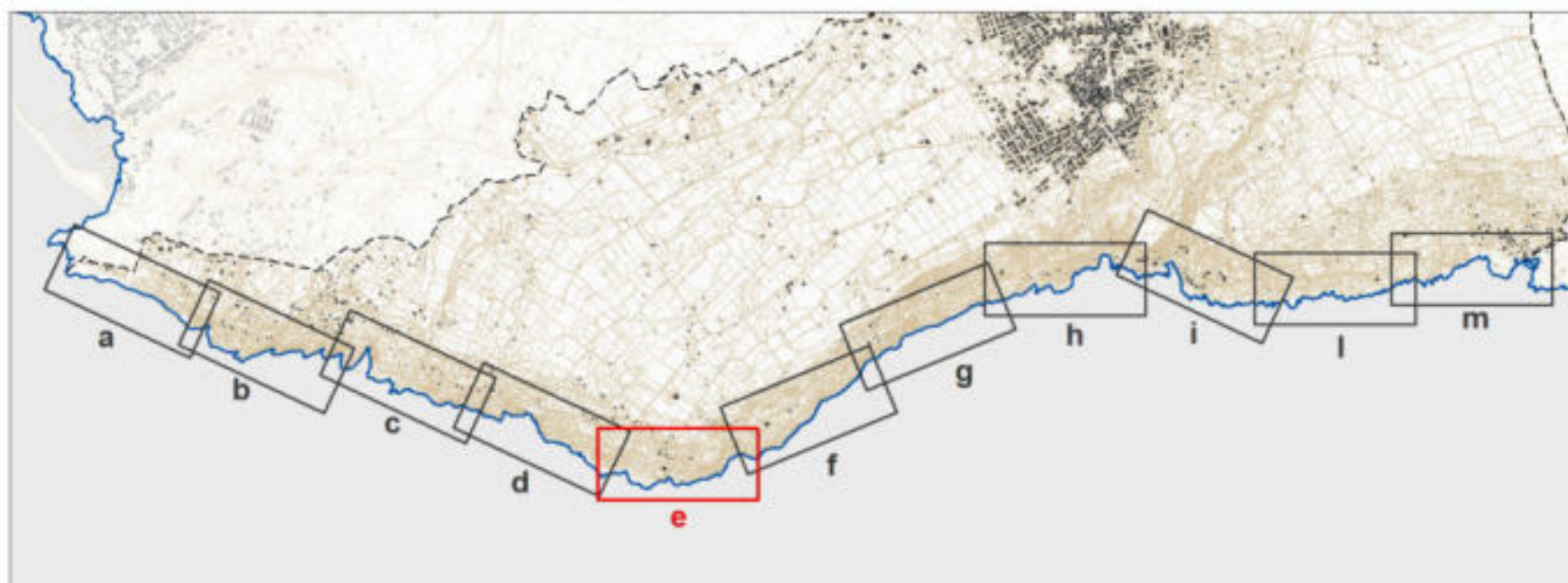
- Limite comunale
- Dividente demaniale 2018
- Strutture fisse e recinzioni**
 - Pagliare
 - Muri a secco
- Sistemi di accesso e parcheggi**
 - Viabilità carrabile asfaltata
 - Strada sterrata
 - Parcheggi
 - Sentieri
 - Tracciati pedonali
 - Discese a mare
 - Scale



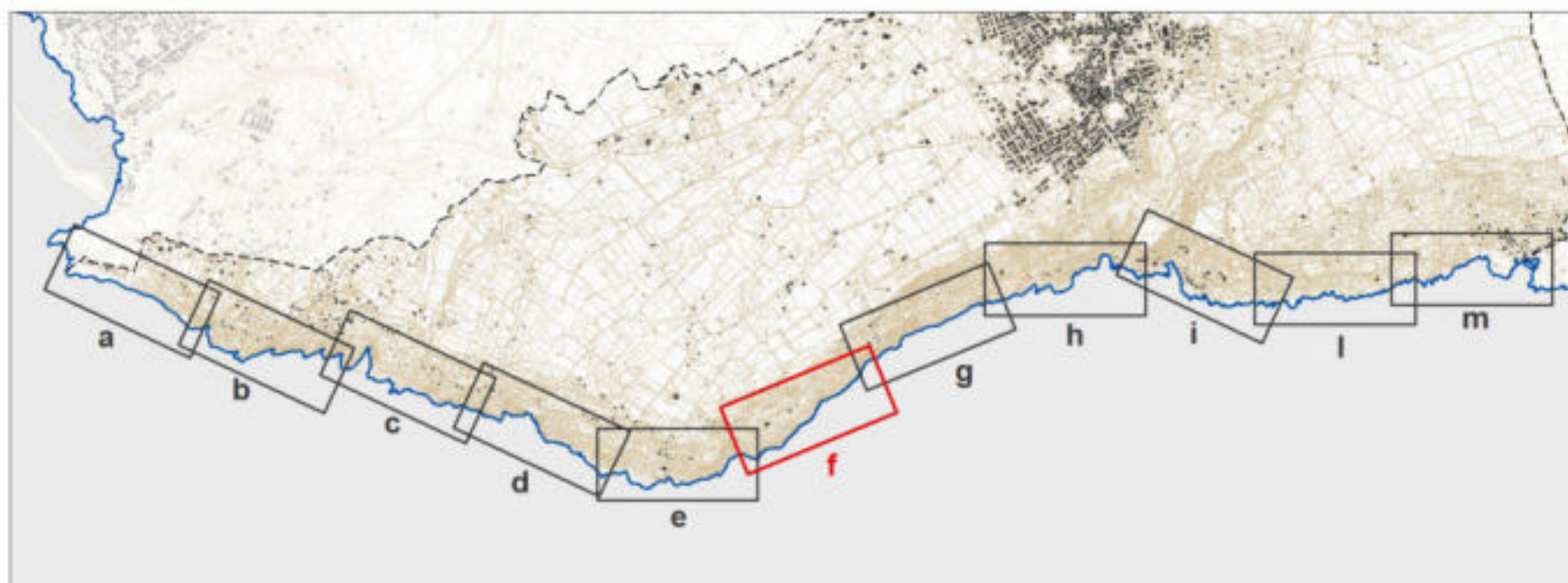
- Limite comunale
- Dividente demaniale 2018
- Strutture fisse e recinzioni**
- Pagliare
- Muri a secco
- Sistemi di accesso e parcheggi**
- Viabilità carrabile asfaltata
- Strada sterrata
- Parcheggi
- Sentieri
- Tracciati pedonali
- Discese a mare
- Scale



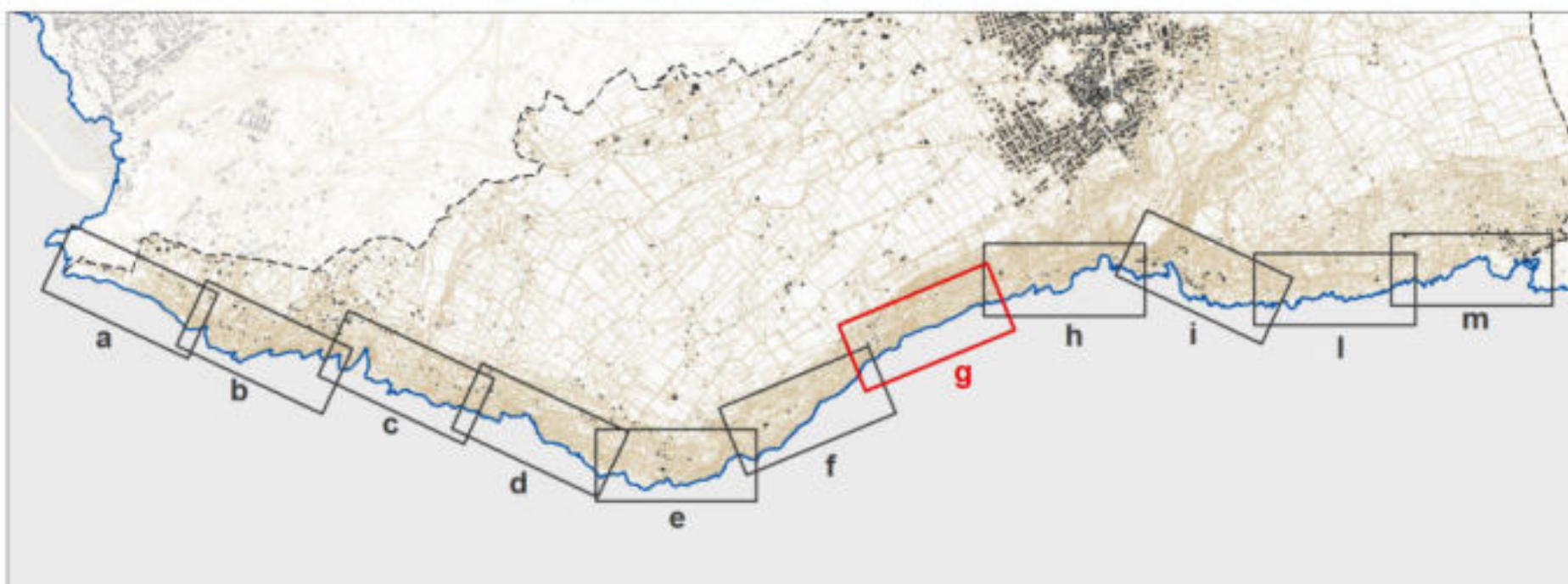
- Limite comunale
 Dividente demaniale 2018
- Strutture fisse e recinzioni**
- Pagliare
 - Muri a secco
- Sistemi di accesso e parcheggi**
- Viabilità carrabile asfaltata
 - Strada sterrata
 - Parcheggi
 - Sentieri
 - Tracciati pedonali
 - Discese a mare
 - Scale



- Limite comunale
- Dividente demaniale 2018
- Strutture fisse e recinzioni**
- Pagliare
- Muri a secco
- Sistemi di accesso e parcheggi**
- Viabilità carrabile asfaltata
- Strada sterrata
- Parcheggi
- Sentieri
- Tracciati pedonali
- Discese a mare
- Scale

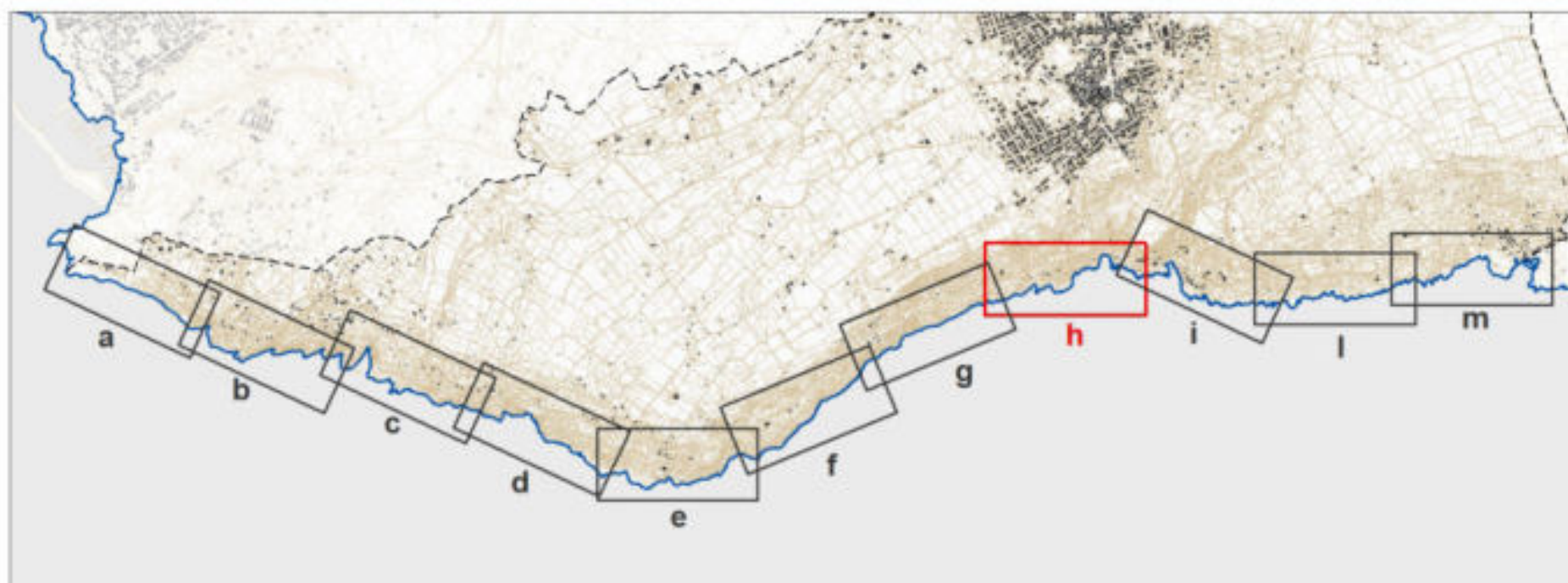


- Limite comunale
- Dividente demaniale 2018
- Strutture fisse e recinzioni**
- Pagliare
- Muri a secco
- Sistemi di accesso e parcheggi**
- Viabilità carrabile asfaltata
- Strada sterrata
- Parcheggi
- Sentieri
- Tracciati pedonali
- Discese a mare
- Scale

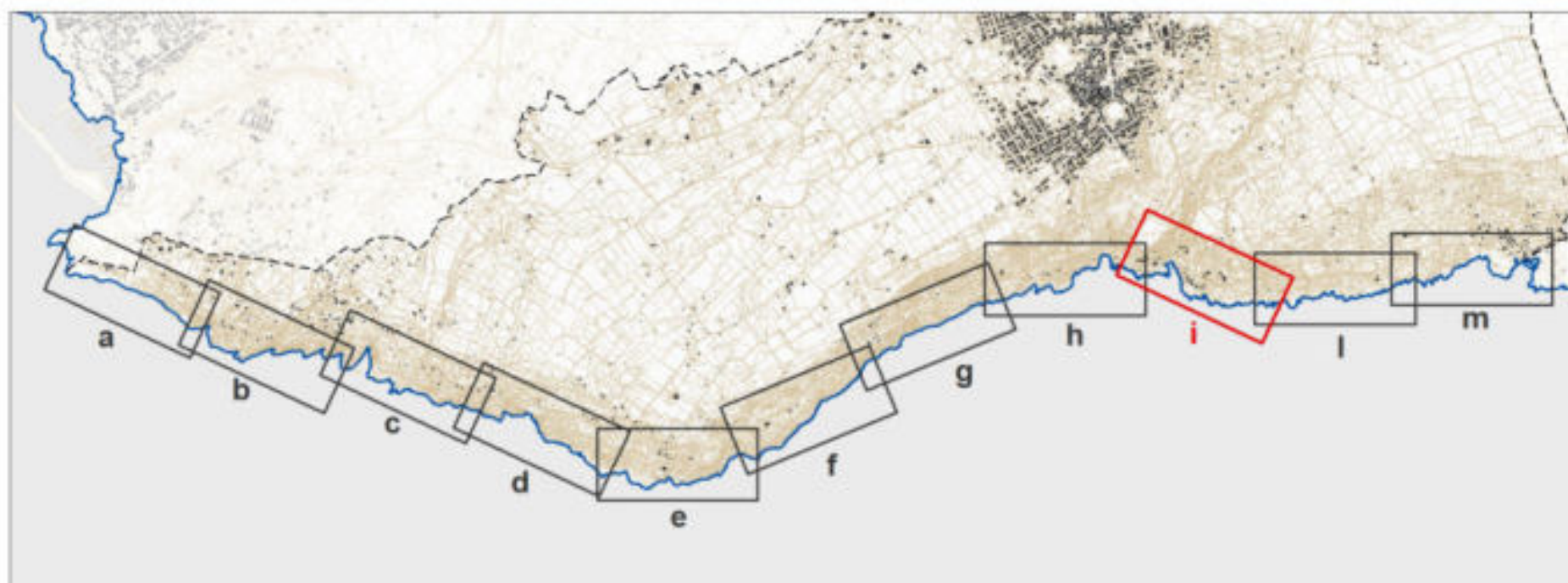


0 25 50 100 Metri

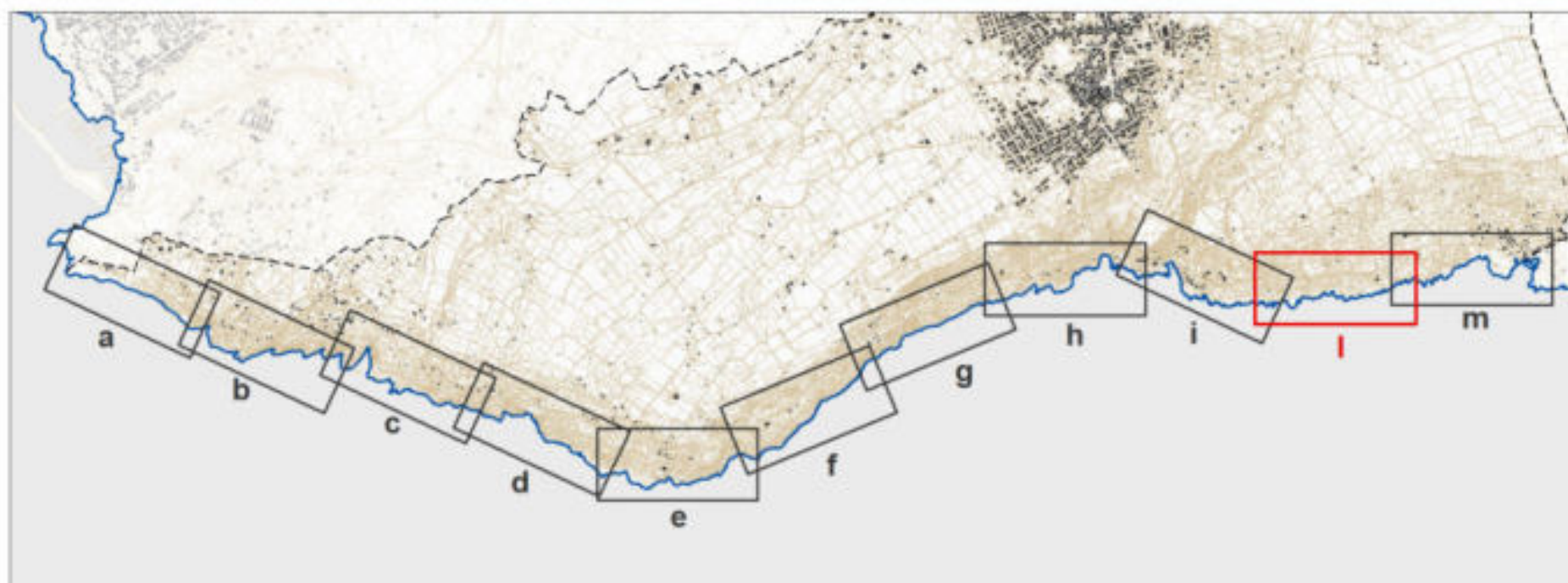
- Limite comunale
- Dividente demaniale 2018
- Strutture fisse e recinzioni**
 - Pagliare
 - Muri a secco
- Sistemi di accesso e parcheggi**
 - Viabilità carrabile asfaltata
 - Strada sterrata
 - Parcheggi
 - Sentieri
 - Tracciati pedonali
 - Discese a mare
 - Scale



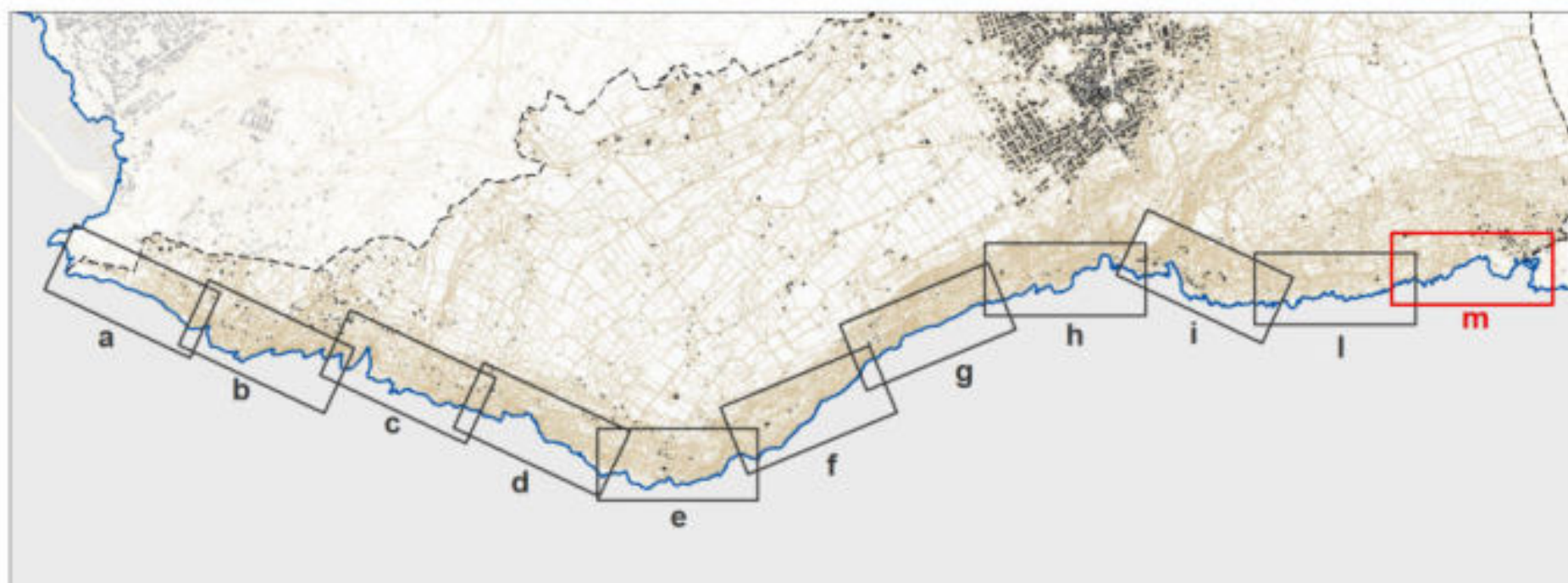
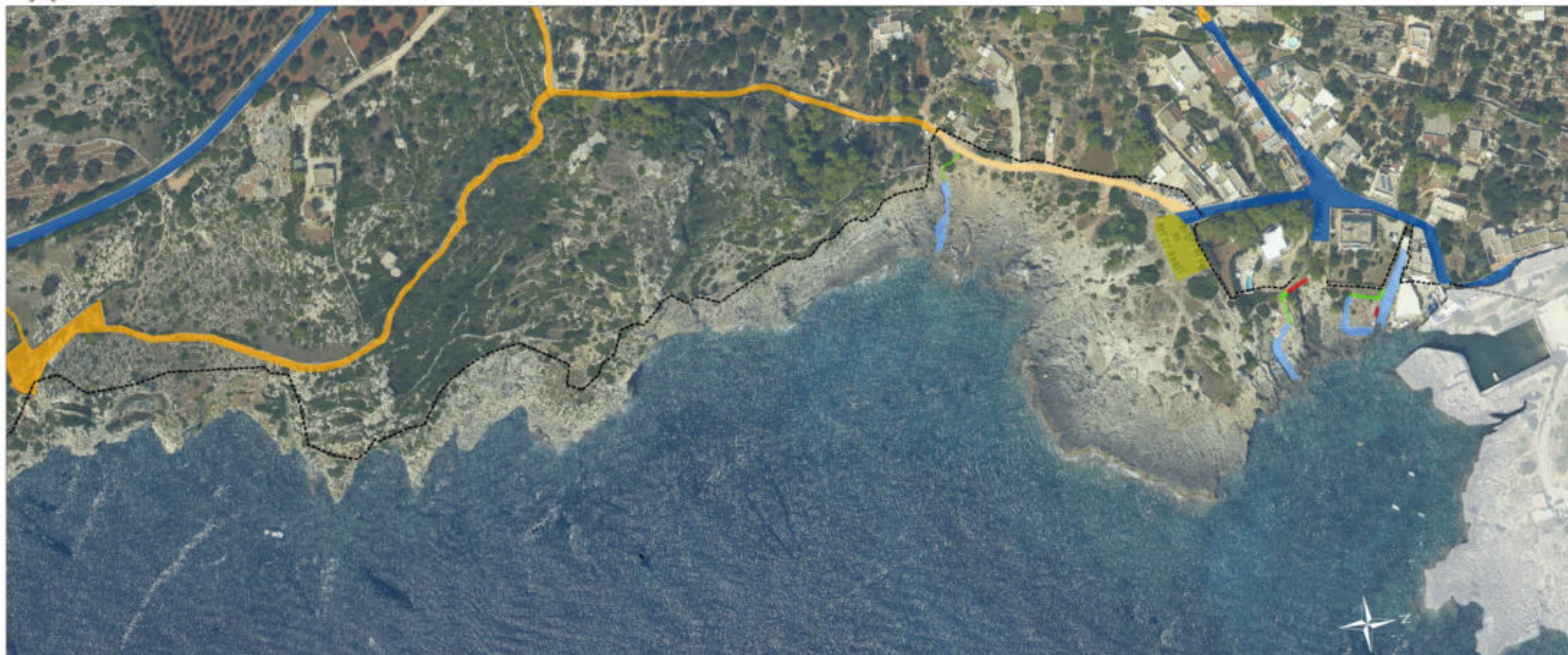
- Limite comunale
- Dividente demaniale 2018
- Strutture fisse e recinzioni**
 - Pagliare
 - Muri a secco
- Sistemi di accesso e parcheggi**
 - Viabilità carrabile asfaltata
 - Strada sterrata
 - Parcheggi
 - Sentieri
 - Tracciati pedonali
 - Discese a mare
 - Scale



- Limite comunale
- Dividente demaniale 2018
- Strutture fisse e recinzioni**
 - Pagliare
 - Muri a secco
- Sistemi di accesso e parcheggi**
 - Viabilità carrabile asfaltata
 - Strada sterrata
 - Parcheggi
 - Sentieri
 - Tracciati pedonali
 - Discese a mare
 - Scale



- Limite comunale
- Dividente demaniale 2018
- Strutture fisse e recinzioni**
- Pagliare
- Muri a secco
- Sistemi di accesso e parcheggi**
- Viabilità carrabile asfaltata
- Strada sterrata
- Parcheggi
- Sentieri
- Tracciati pedonali
- Discese a mare
- Scale



- Limite comunale
- Dividente demaniale 2018
- Strutture fisse e recinzioni**
 - Pagliare
 - Muri a secco
- Sistemi di accesso e parcheggi**
 - Viabilità carrabile asfaltata
 - Strada sterrata
 - Parcheggi
 - Sentieri
 - Tracciati pedonali
 - Discese a mare
 - Scale